

# **Kirchen**

## **Band 2.1.12**

### **Verzeichnis der Kirchen und Christlichen Andachtsräume in Bayern Regierungsbezirk Oberbayern Landkreis Fürstentfeldbruck**

**Katholische Kirchen und Kapellen  
Evangelische Kirchen  
Evangelische Freikirchen und Sekten  
Andachtsräume in Krankenhäusern  
Andachtsräume in Altenheimen  
Andachtsräume auf Friedhöfen**

Herausgeber: Arnulf Blecken

Herausgeber: Arnulf Blecken

Dieses Buch enthält © urheberrechtlich geschütztes Material und ist nur für den privaten Gebrauch bestimmt.

Eine Veröffentlichung, auch auszugsweise, ist nicht gestattet



## Inhaltsverzeichnis

Landkreis Fürstenfeldbruck - Gemeinden und Gemeindeteile .....	9
Katholische Kirchen und Kapellen im Landkreis Fürstenfeldbruck .....	12
Gemeinde Adelshofen .....	12
St. Michael (Adelshofen) .....	14
St. Maria Himmelfahrt (Adelshofen - Luttenwang) .....	16
St. Martin (Adelshofen - Nassenhausen) .....	18
Wegkapelle Zum Gegeißelten Heiland (Adelshofen - Nassenhausen) .....	20
Gemeinde Alling .....	22
Mariä Geburt (Alling) .....	24
Kapelle bei Mariä Geburt (Alling) .....	26
Marien-Wegkapelle (Alling) .....	28
Hofkapelle (Alling - Angerhof) .....	30
Mariä Himmelfahrt und Heiligste Dreifaltigkeit (Alling - Biburg) .....	32
Gedächtniskapelle (Alling - Biburg) .....	34
Kleine Kapelle (Alling - Biburg) .....	36
St. Maria und Georg (Alling - Hoflach) .....	38
Zum Heiligen Kreuz (Alling - Holzhausen) .....	40
Wegkapelle Zum gegeißelten Heiland (Alling - Holzhausen) .....	42
St. Peter und Paul (Alling - Holzkirchen) .....	44
St. Georg Hofkapelle (Alling - Wagelsried) .....	46
St. Maria Kapelle (Alling - Wagelsried) .....	48
Wegkapelle (Alling - Wagelsried) .....	50
Gemeinde Althegnenberg .....	52
St. Johannes Baptist (Althegnenberg) .....	54
St. Andreas (Althegnenberg - Hörbach) .....	56
Feldkapelle (Althegnenberg - Lindenhof) .....	58
Gemeinde Egenhofen .....	60
St. Leodegar (Egenhofen) .....	62
Marienkapelle bei St. Leodegar (Egenhofen) .....	64
Marien-Waldkapelle (Egenhofen) .....	66
St. Georg (Egenhofen - Aufkirchen) .....	68
St. Ulrich (Egenhofen - Englertshofen) .....	70
Marienkapelle-Lampkapelle (Egenhofen - Furtmühle) .....	72
St. Clemens (Egenhofen - Herrnzell) .....	74
Waldkapelle (Egenhofen - Keller) .....	76
St. Johannes Baptist (Egenhofen - Oberweikertshofen) .....	78
St. Anna Kapelle (Egenhofen - Osterholzen) .....	80
St. Nikolaus (Egenhofen - Poigern) .....	82
Hl. Kreuz (Egenhofen - Rammertshofen) .....	84
Maria Himmelfahrt (Egenhofen - Unterschweinbach) .....	86
Hl. Dreifaltigkeit (Egenhofen - Waltenhofen) .....	88
St. Michael (Egenhofen - Wenigmünchen) .....	90
Kapelle (Egenhofen - Wenigmünchen) .....	92
Schmerzhafte Muttergottes, Schlosskapelle (Egenhofen - Weyhern) .....	94
Gemeinde Eichenau .....	96
Zu den Heiligen Schutzengeln (Eichenau) .....	98
Gedächtniskapelle (Eichenau) .....	100
Gemeinde Emmering .....	102
St. Johannes der Täufer (Emmering) .....	104


Pestkapelle (Emmering) .....	106
St. Georg (Emmering - Roggenstein).....	108
Stadt Fürstenfeldbruck .....	110
St. Leonhard (Fürstenfeldbruck) .....	112
Maria Himmelfahrt Klosterkirche (Fürstenfeldbruck).....	114
St. Magdalena (Fürstenfeldbruck).....	116
Kapelle St. Maria (Fürstenfeldbruck).....	118
St. Johannes Nepomuk (Fürstenfeldbruck) .....	120
Kapelle Ludwigshöhe (Fürstenfeldbruck).....	122
St. Bernhard (Fürstenfeldbruck).....	124
St. Maria Kapelle (Fürstenfeldbruck - Aich) .....	126
St. Peter und Paul (Fürstenfeldbruck - Aich) .....	128
St. Rupert (Fürstenfeldbruck - Lindach) .....	130
Michaelis Kapelle (Fürstenfeldbruck – Neulindach, Fliegerhorst).....	132
St. Stephan (Fürstenfeldbruck - Pfaffing) .....	134
St. Sebastian und Sel. Edigna (Fürstenfeldbruck - Puch) .....	136
Wegkapelle (Fürstenfeldbruck - Puch) .....	138
Gedächtniskapelle (Fürstenfeldbruck - Puch) .....	140
Waldkapelle (Fürstenfeldbruck - Rothschaig) .....	142
Stadt Germering .....	144
St. Martin, alt (Germering).....	146
St. Martin, neu (Germering).....	148
Marquart-Kapelle (Germering) .....	150
St. Johannes „Don“ Bosco (Germering - Unterpfaffenhofen) .....	152
St. Jakobus der Ältere (Germering-Unterpfaffenhofen) .....	154
St. Cäcilia (Germering - Harthaus) .....	156
St. Maria (Germering - Nebel).....	158
Wegkapelle (Germering - Streiflach).....	160
St.-Petrus-Kapelle (Germering - Wandlheim) .....	162
Gemeinde Grafrath.....	164
St. Rasso (Grafrath).....	166
Mariä Himmelfahrt (Grafrath-Höfen) .....	168
Herz-Jesu-Kapelle (Grafrath – Höfen).....	170
St. Georg (Grafrath-Mauern).....	172
St. Mauritius (Grafrath-Unteraltling) .....	174
St. Leonhard (Grafrath-Wildenroth) .....	176
Lourdesgrotte (Grafrath-Wildenroth).....	178
St. Nikolaus Brückenskapelle(Grafrath-Wildenroth) .....	180
Gemeinde Gröbenzell.....	182
St. Johann Baptist (Gröbenzell) .....	184
Gemeinde Hattenhofen.....	186
St. Johannes der Täufer (Hattenhofen).....	188
Rupert Mayer Kapelle (Hattenhofen - Haspelmoor).....	190
Fatima-Kapelle (Hattenhofen - Loitershofen).....	192
Gemeinde Jesenwang .....	194
St. Michael (Jesenwang) .....	196
St. Willibald (Jesenwang) .....	198
Maria Trost, Pestkapelle (Jesenwang).....	200
Marien Waldkapelle (Jesenwang) .....	202
St. Maria (Jesenwang - Bergkirchen).....	204
St. Georg (Jesenwang - Pfaffenhofen) .....	206

Gemeinde Kottgeisering.....	208
Florianskapelle (Kottgeisering).....	210
Kapelle auf der Johanneshöhe (Kottgeisering) .....	212
St. Valentin (Kottgeisering) .....	214
Lourdesgrotte (Kottgeisering).....	216
Gemeinde Landsberied.....	218
St. Johann Baptist (Landsberied) .....	220
Kapelle (Landsberied).....	222
St. Johann Baptist (Landsberied - Babenried).....	224
Kapelle (Landsberied - Hirschthürl) .....	226
Gemeinde Maisach.....	228
St. Vitus (Maisach).....	230
St. Ulrich (Maisach - Anzhofen).....	232
St. Leonhard (Maisach - Diepoltshofen) .....	234
Wegkapelle Maria Heimsuchung (Maisach - Diepoltshofen).....	236
Mariä Geburt (Maisach - Frauenberg) .....	238
St. Ulrich (Maisach - Fußberg) .....	240
Sieben Schmerzen Mariens (Maisach - Galgen) .....	242
St. Michael (Maisach - Germerswang) .....	244
St. Bruder Konrad (Maisach - Gernlinden).....	246
Marienkapelle (Maisach - Loderhof) .....	248
St. Michael (Maisach - Rottbach) .....	250
St. Stephan (Maisach - Stefansberg) .....	252
St. Bartholomäus und Valentin (Maisach - Überacker).....	254
St. Wolfgang Kapelle (Maisach - Überacker).....	256
St. Silvester (Maisach - Unterlappach) .....	258
St. Margareth (Maisach - Untermalching).....	260
Gedächtniskapelle (Maisach - Untermalching).....	262
Kapelle (Maisach - Zötzelshofen).....	264
Gemeinde Mammendorf .....	266
St. Jakobus der Ältere (Mammendorf).....	268
St. Nikolaus und Sylvester (Mammendorf).....	270
Marienkapelle (Mammendorf) .....	272
Kapelle mit Lourdesgrotte (Mammendorf).....	274
Kapelle St. Maria (Mammendorf - Egg) .....	276
Pestkapelle (Mammendorf - Eitelsried) .....	278
St. Peter und Paul (Mammendorf - Nannhofen) .....	280
Pestkapelle (Mammendorf - Nannhofen).....	282
St. Michael (Mammendorf - Peretshofen).....	284
Kapelle (Mammendorf - Villa) .....	286
Gemeinde Mittelstetten .....	288
St. Sylvester (Mittelstetten).....	290
St. Mariä Himmelfahrt (Mittelstetten - Hanshofen).....	292
St. Maria (Mittelstetten - Längenmoos) .....	294
St. Sebastian (Mittelstetten - Oberdorf) .....	296
Wegkapelle (Mittelstetten - Oberdorf).....	298
St. Stefan und Magdalena (Mittelstetten - Tegernbach) .....	300
St. Michael und Johannes der Täufer (Mittelstetten - Vogach) .....	302
Gemeinde Moorenweis .....	304
St. Sixtus (Moorenweis).....	306
Kapelle am Friedhof (Moorenweis) .....	308

St. Maria, Pestkapelle (Moorenweis) .....	310
St. Lorenz (Moorenweis - Albertshofen) .....	312
St. Mariä Heimsuchung (Moorenweis - Brandenburg) .....	314
St. Michael (Moorenweis - Dünzelbach) .....	316
Johannes-Kapelle (Moorenweis - Dünzelbach) .....	318
St. Georg (Moorenweis - Eismerszell) .....	320
Feldkapelle (Moorenweis - Eismerszell) .....	322
St. Lorenz (Moorenweis - Grunertshofen) .....	324
Schlosskapelle (Moorenweis - Grunertshofen) .....	326
Mariengrotte (Moorenweis - Grunertshofen) .....	328
St. Silvester (Moorenweis - Hohenzell) .....	330
St. Peter und Paul (Moorenweis - Langwied) .....	332
Pestkapelle (Moorenweis - Langwied) .....	334
St. Michael (Moorenweis - Luidenhofen) .....	336
Hl. Kreuz (Moorenweis - Purk) .....	338
Marienskapelle (Moorenweis - Purk) .....	340
St. Maria Rosenkranzkönigin (Moorenweis - Römertshofen) .....	342
Feldkapelle (Moorenweis - Römertshofen) .....	344
St. Bartholomäus (Moorenweis - Steinbach) .....	346
Marienskapelle (Moorenweis - Steinbach) .....	348
St. Ulrich, Feldkapelle (Moorenweis - Steinbach) .....	350
St. Margareth (Moorenweis – Weißenzell) .....	352
St. Johannes (Moorenweis - Windach) .....	354
St. Sebastian (Moorenweis - Zell) .....	356
Gemeinde Oberschweinbach .....	358
St. Margaretha (Oberschweinbach - Günzlhofen) .....	360
Marienskapelle bei St. Margaretha (Oberschweinbach - Günzlhofen) .....	362
St. Cajetan (Oberschweinbach - Spielberg) .....	364
St. Mariä Himmelfahrt (Oberschweinbach - Spielberg) .....	366
Stadt Olching .....	368
St. Peter und Paul (Olching) .....	370
St. Elisabeth von Thüringen (Olching - Esting) .....	372
St. Stephanus (Olching - Esting) .....	374
Schlosskapelle (Olching - Esting) .....	376
St. Johannes Nepomuk (Olching - Geiselbullach) .....	378
Stadt Puchheim .....	380
St. Josef (Puchheim - Bahnhof) .....	382
Marienskapelle (Puchheim - Bahnhof) .....	384
Maria Himmelfahrt (Puchheim - Ort) .....	386
Friedenskapelle (Puchheim - Ort) .....	388
St. Laurentius (Puchheim - Ort) .....	390
Gemeinde Schöngeising .....	392
St. Johann Baptist (Schöngeising) .....	394
Brückenskapelle (Schöngeising) .....	396
St. Vitus (Schöngeising - Zellhof) .....	398
Gemeinde Türkenfeld .....	400
St. Mariä Himmelfahrt (Türkenfeld) .....	402
Gedächtniskapelle bei St. Mariä Himmelfahrt (Türkenfeld) .....	404
Marienskapelle (Türkenfeld) .....	406
St. Rochus und St. Sebastian (Mariä Vermählung) (Türkenfeld - Pleitmannswang) ....	408
St. Johann Baptist (Türkenfeld - Zankenhausen) .....	410

Evangelische Kirchen im Landkreis Fürstenfeldbruck .....	412
St. Maria, ehemalige Wallfahrtskapelle (Althegeenberg) .....	412
Friedenskirche (Eichenau).....	414
Versöhnungskirche (Emmering) .....	416
Erlöserkirche (Fürstenfeldbruck) .....	418
Gnadenskirche (Fürstenfeldbruck) .....	420
Dietrich-Bonhoeffer-Kirche (Germering) .....	422
Jesus-Christus-Kirche (Germering, Unterpaffenhofen).....	424
Michaelkirche (Grafrath-Wildenroth) .....	426
Zachäuskirche (Gröbenzell) .....	428
Evangelisches Emmaus Gemeindezentrum (Maisach) .....	430
Martin Luther Gemeindesaal (Maisach - Gernlinden) (FA FI).....	432
Martin-Luther-Kirche (Mammendorf) .....	434
Johanneskirche (Olching).....	436
Auferstehungskirche (Puchheim - Bahnhof).....	438
Christine-Zeiske-Haus (Puchheim - Ort) .....	440
Friedenskirche (Türkenfeld).....	442
Evangelische Freikirchen und Sekten im Landkreis Fürstenfeldbruck.....	444
Neuapostolische Kirche (Fürstenfeldbruck).....	444
Neuapostolische Kirche (Gröbenzell) .....	445
Freie evangelische Gemeinde (Fürstenfeldbruck).....	446
Freie Evangelische Gemeinde (Germering, Unterpaffenhofen) .....	447
Baptistische Kreuzkirche (Puchheim - Bahnhof).....	448
Evangelische Gemeinschaft (Puchheim - Bahnhof).....	449
Andachtsräume in Krankenhäusern im Landkreis Fürstenfeldbruck.....	450
Kapelle im Klinikum Fürstenfeldbruck (Fürstenfeldbruck) "FA, FI" .....	450
Andachtsräume in Altenheimen im Landkreis Fürstenfeldbruck .....	452
Andachtsraum im Evangelischen Pflegezentrum (Eichenau) .....	452
Kapelle im Laurentius Altenheim (Olching) "FA, FI" .....	454
Andachtsräume und Aussegnungshallen auf Friedhöfen im Landkreis Fürstenfeldbruck ....	456
Aussegnungshalle bei St. Michael (Adelshofen) .....	456
Aussegnungshalle bei Maria Himmelfahrt (Adelshofen -Luttenwang) .....	457
Aussegnungshalle bei St.Martin (Adelshofen - Nassenhausen).....	458
Aussegnungshalle bei Mariä Geburt (Alling) .....	459
Aussegnungshalle (Alling - Biburg) .....	460
Aussegnungshalle (Althegeenberg) .....	461
Aussegnungshalle bei St. Leodegard (Egenhofen) .....	462
Aussegnungshalle bei St. Georg (Egenhofen -Aufkirchen) .....	463
Aussegnungshalle bei St. Johannes (Egenhofen-Oberweikertshofen).....	464
Aussegnungshalle bei St. Michael (Egenhofen - Wenigmünchen).....	465
Aussegnungshalle im Waldfriedhof (Eichenau) .....	466
Aussegnungshalle im neuen Friedhof (Emmering).....	467
Aussegnungshalle bei St. Magdalena (Fürstenfeldbruck) .....	468
Aussegnungshalle im Waldfriedhof (Fürstenfeldbruck) .....	469
Aussegnungshalle bei St. Peter (Fürstenfeldbruck - Aich) .....	470
Aussegnungshalle bei der alten St. Martinskirche (Germering) .....	471
Aussegnungshalle bei St. Jakobus (Germering-Unterpaffenhofen).....	472
Aussegnungshalle im Waldfriedhof (Germering-Unterpaffenhofen).....	473
Aussegnungshalle bei Mariä Himmelfahrt (Grafrath - Höfen) .....	474
Aussegnungshalle bei St.Mauritius (Grafrath - Unteralling) .....	475
Aussegnungshalle im Parkfriedhof (Gröbenzell).....	476

Aussegnungshalle (Hattenhofen) .....	477
Aussegnungshalle bei St. Michael (Jesenwang) .....	478
Aussegnungshalle bei St. Georg (Jesenwang - Pfaffenhofen) .....	479
Aussegnungshalle bei St. Valentin (Kottgeisering) .....	480
Aussegnungshalle bei St. Johann Baptist (Landsberied) .....	481
Aussegnungshalle bei St. Vitus (Maisach).....	482
Aussegnungshalle bei St. Michael (Maisach-Germerswang) .....	483
Aussegnungshalle bei St. Michael (Maisach-Rottbach) .....	484
Aussegnungshalle bei St. Bartholomäus (Maisach-Überacker).....	485
Aussegnungshalle (Maisach-Gernlinden) .....	486
Aussegnungshalle bei St. Margareth (Maisach - Untermalching) .....	487
Aussegnungshalle im Friedhof Friedensstraße (Mammendorf).....	488
Aussegnungshalle im Friedhof An der Pult (Mammendorf).....	489
Aussegnungshalle bei St. Sylvester (Mittelstetten).....	490
Aussegnungshalle bei St. Sixtus (Moorenweis).....	491
Aussegnungshalle bei St. Michael (Moorenweis - Dünzelbach) .....	492
Aussegnungshalle bei St. Georg (Moorenweis - Eismerszell).....	493
Aussegnungshalle bei Hl. Kreuz (Moorenweis - Purk).....	494
Aussegnungshalle im alten Friedhof (Olching) .....	495
Aussegnungshalle im Parkfriedhof (Olching).....	496
Aussegnungshalle bei St. Stephanus (Olching - Esting) .....	497
Aussegnungshalle im alten Friedhof (Puchheim-Bahnhof) .....	498
Aussegnungshalle Friedhof im Schopflach (Puchheim-Bahnhof).....	499
Gedenstätte Russenfriedhof (Puchheim-Bahnhof).....	500
Aussegnungshalle bei Mariä Himmelfahrt (Puchheim-Ort) .....	501
Aussegnungshalle bei St Johann Baptist (Schöngeising).....	502
Aussegnungshalle bei St. Marä Himmelfahrt (Türkenfeld).....	503
Aussegnungshalle bei St. Joh. Baptist (Türkenfeld – Zankenhausen).....	504



# Landkreis Fürstenfeldbruck - Gemeinden und Gemeindeteile

Der Landkreis Fürstenfeldbruck besteht aus folgenden Städten und Gemeinden mit den dazugehörigen Gemeindeteilen:

<b>Gemeinde</b>	<b>Gemeindeteile</b>
Adelshofen	Adelshofen, Luttenwang, Nassenhausen
Alling	Alling, Angerhof, Biburg, Gagers, Hoflach, Holzhausen, Holzkirchen, Wagelsried
Altheim	Altheim, Hörbach, Lindenhof
Egenhofen	Egenhofen, Aufkirchen, Dirlesried, Dürabuch, Englertshofen, Eurastetten, Fuchsberg, Furthmühle, Geisenhofen, Herrnzell, Holzmühl, Karlshof, Keller, Kumpfmühle, Oberweikertshofen, Osterholzen, Pischertshofen, Poigern, Rammertshofen, Unterschweinbach, Rottenfuß, Waltenhofen, Waltershofen, Wenigmünchen, Weyhern
Eichenau	Eichenau
Emmering	Emmering, Fettemmering, Dürremmering, Roggenstein, Tonwerk, Untere Au
Fürstenfeldbruck	Fürstenfeld, Bruck, Aich, Buchenau, Gelbenholzen, Hasenheide, Kreuth, Lindach, Neu-Lindach, Pfaffing, Puch, Rothschaig, Weiherhaus
Germering	Germering, Unterpfaffenhofen, Harthaus, Nebel, Neugermering, Schusterhäusl, Streiflach, Gut Wandelheim
Grafrath	Grafrath, Mauern, Unteraltling, Wildenroth
Gröbenzell	Gröbenzell
Hattenhofen	Hattenhofen, Haspelmoos, Loitershofen
Jesenwang	Jesenwang, Bergkirchen, Pfaffenhofen
Kottgeisering	Kottgeisering
Landsberied	Landsberied, Babenried, Hirschthürl
Maisach	Maisach, Deisenhofen, Diepholtshofen, Frauenberg, Fußberg, Fußbergmoos, Galgen, Germerswang, Gernlinden, Gernlinden-Ost, Kuchenried, Loderhof, Oberlappach, Obermalching, Pöcklhof, Prack, Rottbach, Stephansberg, Thal, Überacker, Unterlappach, Untermalching, Weierhaus, Zötzelhofen
Mammendorf	Mammendorf, Egg, Eitelsried, Nannhofen, Peretshofen, Villa
Mittelstetten	Mittelstetten, Hanshofen, Längenmoos, Oberdorf, Tergernbach, Vogach
Moorenweis	Moorenweis, Albertshofen, Brandenburg, Dünzelbach, Eismerszell, Grunertshofen, Hohenzell, Langwied,



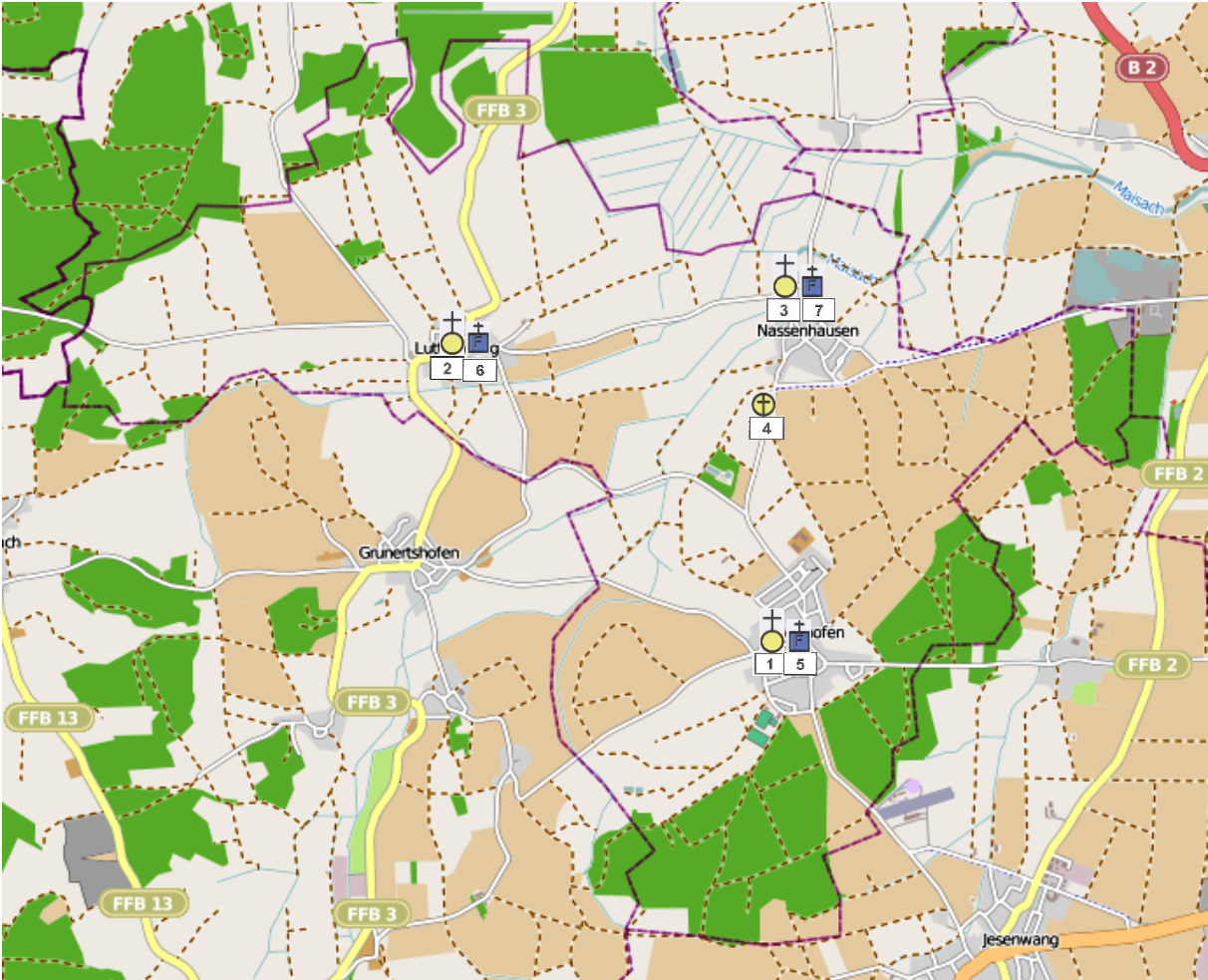
Oberschweinbach  
Olching  
Puchheim  
Schöngesing  
Türkenfeld

Luidenhofen, Purk, Römertshofen, Steinbach,  
Weißenzell, Windach, Zell  
Günzelhofen, Spielberg  
Olching, Esting, Geiselbullach, Graslfing  
Puchheim-Ort, Puchheim-Bahnhof  
Schöngesing, Jexhof, Zellhof  
Türkenfeld, Burgholz, Klotzau, Peutenmühle,  
Pleitmannswang, Zankenhausen



# Katholische Kirchen und Kapellen im Landkreis Fürstentfeldbruck

## Gemeinde Adelshofen



<b>Katholische Kirchen und Kapellen in der Gemeinde Adelshofen</b>		<b>Seite</b>
<b><i>Gemeindeteil Adelshofen</i></b>		
1	St. Michael	14
<b><i>Gemeindeteil Luttenwang</i></b>		
2	St. Mariä Himmelfahrt	16
<b><i>Gemeindeteil Nassenhausen</i></b>		
3	St. Martin	18
4	Wegkapelle Zum geißelten Heiland	20
 <b>Andachtstätten auf Friedhöfen in der Gemeinde Adelshofen</b>		<b>Seite</b>
<b><i>Gemeindeteil Adelshofen</i></b>		
5	Aussegnungshalle bei St. Michael	456
<b><i>Gemeindeteil Luttenwang</i></b>		
6	Aussegnungshalle bei Maria Himmelfahrt	457
<b><i>Gemeindeteil Nassenhausen</i></b>		
7	Aussegnungshalle bei St. Martin	458



**St. Michael (Adelshofen)**  
Fuggerstraße 3  
82276 Adelshofen





Die katholische Pfarrkirche St. Michael ist eine spätgotische Anlage von 1452. Sie wurde im 17. und 18. Jahrhundert barockisiert.



**St. Maria Himmelfahrt (Adelshofen - Luttenwang)**

82276 Adelshofen





Die katholische Kirche Mariä Himmelfahrt ist eine romanische Chorturmkirche, mit Umbauten der Spätgotik und des 18. und 19. Jahrhunderts. 1875 wurde das Langhaus verlängert.

Die Wallfahrt nach Luttenwang hatte in der 2. Hälfte des 18. Jh. ihre größte Bedeutung. Ab 1767 hat der damalige Pfarrer von Grunertshofen ein "Verzeichnuß deren durch anrueffung der gnaden Bildnuß Mariae in Luttenwang erhaltenen guetthaten, errichtet 1767" eingeführt. Dieser auch "Mirakelbuch" genannte Band befindet sich noch heute im Pfarrarchiv. Er berichtet in 937 Eintragungen von den bekannt gewordenen Gebetserhörungen. Diejenigen des vergangenen Jahres sollten wenigstens einmal im Jahr von der Kanzel verlesen werden, "nemblich in Patrocinio oder Titularfest Mariae Himlfahrt..."

Von der Verehrung der Madonna durch die Wallfahrer zeugten auch viele Votivbilder oder wächserne Opfergaben, die bis auf ein Bild alle verloren-gegangen sind. Sie hatten im Chor und an anderen Stellen der Kirche an der Wand gehangen. Die Eintragungen im Mirakelbuch geben ein anschauliches Bild von den Nöten der damaligen Bevölkerung, von den Krankheiten der Menschen und des Viehs. Rund um 90 Prozent der Wallfahrer kamen aus der näheren Umgebung, nur wenige aus Fürstenfeldbruck oder Freising, Oberwindach oder Wolfratshausen.

Leider wissen wir nicht, wann dieser Zustrom begonnen hatte. 1721 gibt Pfarrer Lachmayr einen kurzen Hinweis. Das Gnadenbild ist sehr viel älter. Es steht dem Typus der "Schönen Madonna" nahe, der zu Beginn des 15. Jh. in ganz Deutschland, Österreich und Böhmen bis nach Polen verbreitet war und in besonders eindringlicher Weise die Hingabe der Menschen an das verklärte Bild der Mutter Gottes im Spätmittelalter zeigt.

Dr. Klaus Kraft, Breitbrunn am Ammersee



**St. Martin (Adelshofen - Nassenhausen)**

82276 Adelshofen





Die neubarocke Kirche St. Martin wurde 1914 von Hans Schurr erbaut.





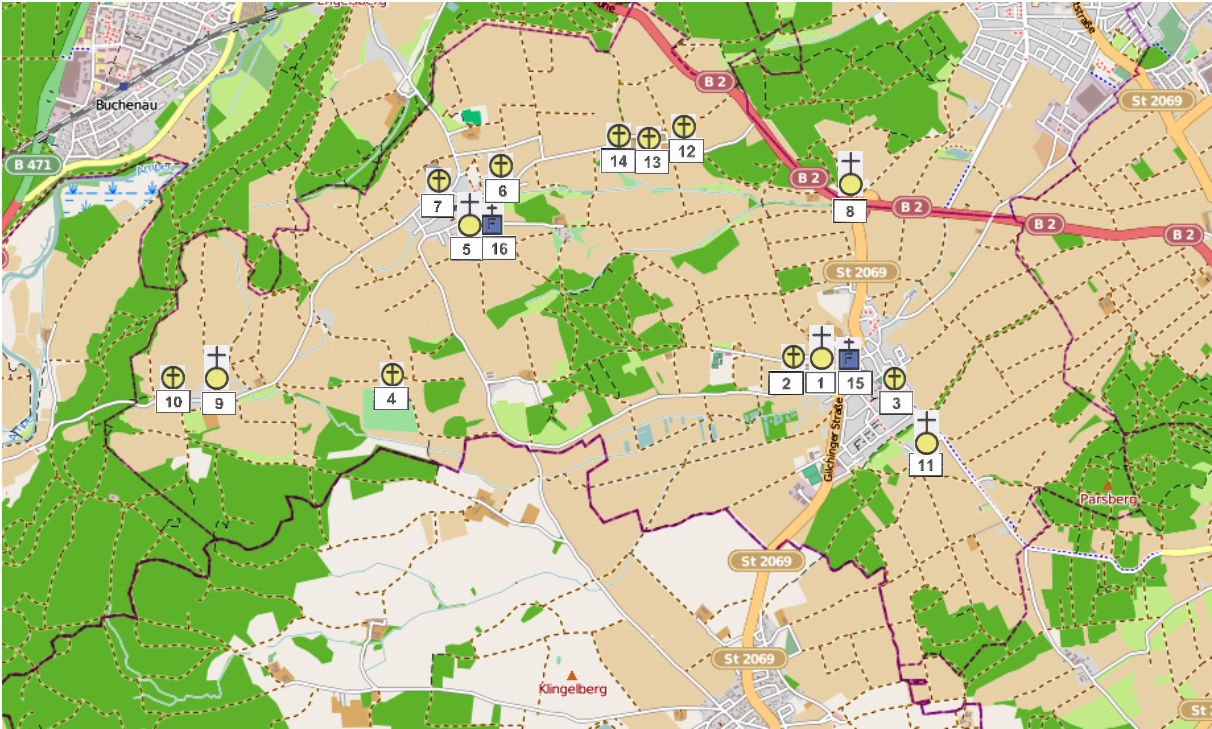
**Wegkapelle Zum Gegeißelten Heiland (Adelshofen - Nassenhausen)**  
Straße nach Adelshofen  
82276 Adelshofen





Unter drei mächtigen Bäumen steht die kleine Wegkapelle aus dem 18. Jahrhundert. Sie enthält ein lebensgroßes Standbild des Geißelten Heilands.

# Gemeinde Alling



<b>Katholische Kirchen und Kapellen in der Gemeinde Alling</b>		<b>Seite</b>
<b><i>Gemeindeteil Alling</i></b>		
1	Mariä Geburt	24
2	Kapelle bei Mariä Geburt	26
3	Marien Wegkapelle	28
<b><i>Gemeindeteil Angerhof</i></b>		
4	Hofkapelle	30
<b><i>Gemeindeteil Biburg</i></b>		
5	Mariä Himmelfahrt und Heiligste Dreifaltigkeit	32
6	Hofkapelle	34
7	Gedächtniskapelle	36
<b><i>Gemeindeteil Hoflach</i></b>		
8	St. Maria und St. Georg (Capella Regia)	38
<b><i>Gemeindeteil Holzhausen</i></b>		
9	Zum Heiligen Kreuz	40
10	Wegkapelle Zum geißelten Heiland	42
<b><i>Gemeindeteil Holzkirchen</i></b>		
11	St. Peter und Paul	44
<b><i>Gemeindeteil Wagelsried</i></b>		
12	St. Georg	46
13	Marienkapelle	48
14	Marienkapelle	50
<b>Aussegnungshallen auf Friedhöfen in der Gemeinde Alling</b>		<b>Seite</b>
<b><i>Gemeindeteil Alling</i></b>		
15	Mariä Geburt	459
<b><i>Gemeindeteil Biburg</i></b>		
16	Aussegnungshalle bei Mariä Himmelfahrt und Heiligste Dreifaltigkeit	460





## **Mariä Geburt (Alling)**

82239 Alling



Spätgotischer Bau, der Turmunterteil ist älter, das Innere wurde um 1739 barockisiert, 1865/69 regotisiert





**Kapelle bei Mariä Geburt (Alling)**

82239 Alling





Angebaut an die Kirche ist eine kleine Marienkapelle mit Lourdesgrotte



**Marien-Wegkapelle (Alling)**  
Parsbergstraße  
82239 Alling







**Hofkapelle (Alling - Angerhof)**

82239 Alling





Hofkapelle, neuromanisch, neuzeitlich bezeichnet 1893, enthält eine Lourdes-Grotte



**Mariä Himmelfahrt und Heiligste Dreifaltigkeit (Alling - Biburg)**  
Kirchstraße  
82239 Alling





Chor und Turm spätgotisch, Langhaus 1883





### **Gedächtniskapelle (Alling - Biburg)**

Ammerseestraße  
82239 Alling





Kriegergedächtnis-Kapelle, um 1930



**Kleine Kapelle (Alling - Biburg)**  
Münchner Straße 17  
82239 Alling





Kleine Kapelle im Garten, erbaut um 1870/80



**St. Maria und Georg (Alling - Hoflach)**

Hoflach 2  
82239 Alling





1422 wurde diese spätgotische Votivkirche von Herzog Ernst von Bayern gestiftet. Am 21 und 22 September 1422 fand die Schlacht der Wittelsbacher zwischen Alling und Puchheim statt. Die Schlacht zwischen dem Heer von Herzog Ludwig von Bayern-Ingolstadt, dem Bärtigen oder dem Gebarteten. Unterstützt von Adelligen, Patriziern und der Münchner Bürgerschaft, konnte die Erstürmung der Stadt verhindert werden. Die mit dreifacher Übermacht angerückten Gegner wurden bis in die damals moorigen Fluren gedrängt. Dort wurde das feindliche Heer zersprengt und weitgehend vernichtet. Zum Dank für die Rettung seines Sohnes Albrecht ließ Herzog Ernst am Weiler Hoflach die Votivkapelle erbauen.

Zu bewundern ist auch ein Fresko das mit 7 Meter Länge die gesamte Nordwand einnimmt. Der Schutzpatron des Wittelsbacher Herscherhauses, der Heilige Georg, ist mit seinem Banner ebenfalls eine wichtige Person auf diesem Fresko. Neben den drei Herzögen in Rüstung sind auch Adelige und Patizier mit ihren Wappen und Fahnen zu sehen.

[www.myheimat.de/fuerstenfeldbruck/beitrag/50804/votivkapelle-hoflach/](http://www.myheimat.de/fuerstenfeldbruck/beitrag/50804/votivkapelle-hoflach/)



**Zum Heiligen Kreuz (Alling - Holzhausen)**

Holzhausen 9  
82239 Alling





Die Kirche ist ein spätgotischer Saalbau mit eingezogenem Polygonalchor, angefügter Sakristei und Nordturm mit Zwiebelhaube, um 1400, barockisiert 1697, das Turmobergeschoss stammt von 1727/28, das Innere wurde 1831/32 überarbeitet.



**Wegkapelle Zum geißelten Heiland (Alling - Holzhausen)**  
Straße nach Schöngeising  
82239 Alling





Wegkapelle aus dem 18. Jahrhundert an der Straße nach Schöngeising. Mit lebensgroßem barocken Geißelheiland.



**St. Peter und Paul (Alling - Holzkirchen)**

Kirchweg 2  
82239 Alling





Die Kirche wurde wahrscheinlich vom Geschlecht der Watten von Gegenpoint, die im Brucker/Emmeringer Ortsbereich ihren Hauptsitz hatten und auch Güter in Alling und Biburg besaßen im 13. Jahrhundert erbaut. Das ist aus einer Matrikel des Bistums Freising zu entnehmen und aus Tuffquadern in der Nordmauer zu schließen.

Die heutige Kirche ist um 1500, das heißt in der Spätgotik, auf den Resten dieser romanischen Kirche gebaut. Baumeister der Kirche waren Jörg Schöttl d. Ä. Und Jörg Schöttl d. J. aus der Holzkirchener Maurerfamilie Schöttl.





**St. Georg Hofkapelle (Alling - Wagelsried)**

Wagelsried 1  
82239 Alling





Hofkapelle St. Georg aus dem 18. Jahrhundert.



**St. Maria Kapelle (Alling - Wagelsried)**

82239 Alling





Kapelle St. Maria mit offener Vorhalle aus der 2. Hälfte des 19. Jahrhundert



**Wegkapelle (Alling - Wagelsried)**

82239 Alling

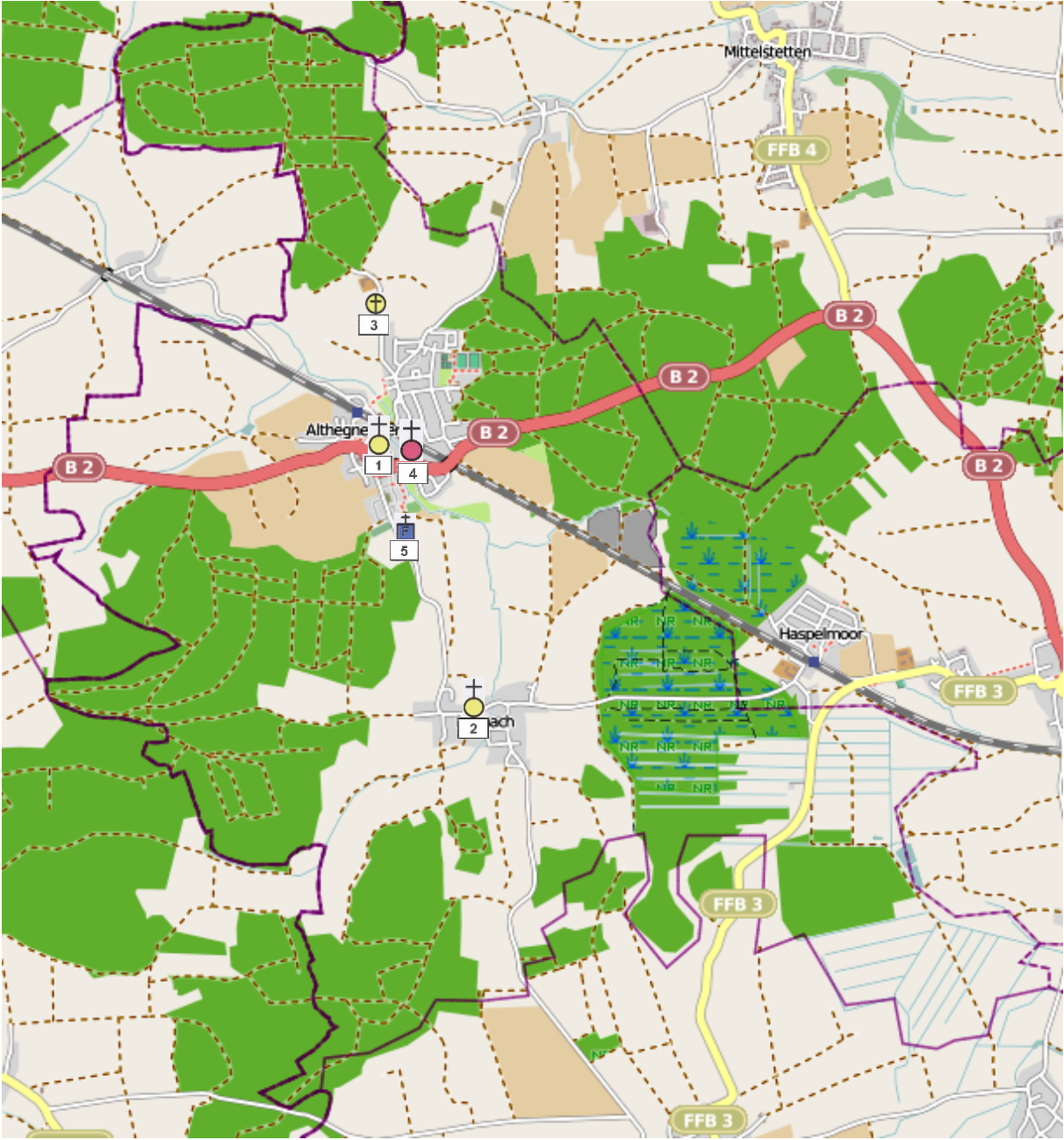




Wegkapelle am Ortseingang an der Straße nach Biburg. Über dem Eingang die Inschrift: An Gottes Segen ist alles gelegen.



Gemeinde Althegeenberg



<b>Katholische Kirchen und Kapellen in der Gemeinde Althegeenberg</b>	<b>Seite</b>
<i>Gemeindeteil Althegeenberg</i>	
1 St. Johann Baptist	54
<i>Gemeindeteil Hörbach</i>	
2 St. Andreas	56
<i>Gemeindeteil Lindenhof</i>	
3 Feldkapelle	58
<b>Evangelische Kirchen in der Gemeinde Althegeenberg</b>	<b>Seite</b>
<i>Gemeindeteil Althegeenberg</i>	
4 St. Maria Bergkapelle (ehem. Wallfahrtskapelle)	412
<b>Andachtsräume auf Friedhöfen in der Gemeinde Althegeenberg</b>	<b>Seite</b>
<i>Gemeindeteil Althegeenberg</i>	
5 Aussegnungshalle	461



**St. Johannes Baptist (Althegnenberg)**  
Münchner Straße 3  
82278 Althegnenberg





Neubau von 1938 von Thomas Wechs, Turmuntergeschoss vom mittelalterlichen Vorgängerbau. Von der Vorgängerkirche zeugen ein Weihstein und ein sehr seltener Memorienstein, beide aus der Mitte des 11. Jahrhunderts.

Im Jahre 1937 wurde der Augsburger Architekt Thomas Wechs mit der Planung eines Neubaus einer Kirche beauftragt. Der Vorgängerbau, ursprünglich eine Kirche aus dem 10. Jahrhundert, später barockisiert, wurde 1938 abgebrochen und nach fünfmonatiger Bauzeit eine neue Kirche gebaut.

Die großen Rundbogenfenster gliedern die Wände des breit gelagerten Raumes, an den sich im Osten der Chor anschließt. Dem Besucher bietet sich das Bild eines großzügigen und weiten Saalraums. Der Hochaltar und die beiden Seitenaltäre, Kreuzweg, Kanzel und Taufstein stammen aus der alten Kirche. Das Bild am Hochaltar stellt die Taufe Jesu durch Johannes den Täufer dar, es wurde 1856 von Ferdinand Wagner, einem Nazarener, gemalt. Vom gleichen Maler stammt auch das Bild am linken Altar, das die Heilige Familie darstellt und am rechten Altar die Darstellung des heiligen Vitus. Ferdinand Wagner malte auch die Kreuzwegstationen (1862). Bemerkenswert sind die Statue der Anna Selbdritt (Jesus mit seiner Mutter und Großmutter Anna) und die Statue des hl. Leonhard, des Patrons der Bauern und Viehzüchter, der Fuhrleute, Schlosser, Schmiede und der Gefangenen. Beide Figuren sind am Chorbogen der Kirche angebracht. Im Jahr 1990 wurde der Volksaltar geweiht.

[www.althegegenberg.ffb.org/Frame/kirchea.html](http://www.althegegenberg.ffb.org/Frame/kirchea.html)





**St. Andreas (Althegnenberg - Hörbach)**  
Althegnenberger Straße 2  
82278 Althegnenberg





Bereits im 12. oder 13. Jahrhundert stand an der Stelle der heutigen Kirche eine spätromanische Kirche. Spätere Veränderungen prägen das Bild dieses Gotteshauses. Der Chor geht auf die Zeit der Gotik zurück. In der Barockzeit wurden wieder bauliche Veränderungen vorgenommen. Der Turm wird in den Jahren 1718/19 neu errichtet. Gleichzeitig erfolgte auch ein Umbau im Innern der Kirche. Im Jahr 1909 wurde sie um etwa 5 Meter nach Westen verlängert.

Wenn wir die Kirche betreten, dann fällt die barocke und neubarocke Ausstattung ins Auge. Der Hochaltar stammt aus der Mitte des 18. Jahrhunderts. Im Zentrum steht die Figur des Apostels Andreas, dem auch die Kirche geweiht ist. Links neben dem Apostel Andreas der heilige Wolfgang, in der Hand ein Kirchenmodell und rechts die Statue des Papstes Silvester mit Tiara und Buch, zu seinen Füßen ein Stier. Diese Figuren stammen wahrscheinlich von dem berühmten Landsberger (und Meringer) Bildhauer Loranz Luidl. Vom gleichen Künstler sehen wir auch gleich, wenn wir die Kirche betreten, auf der gegenüberliegenden Nordseite ein Kruzifix. Aus der Werkstatt des frühen Luidl (Mering) stammen wohl auch die Figuren an den Seitenaltären: am linken Seitenaltar Maria mit dem Kind, mit Zepter und Erdkugel, sowie metallenen Kronen, dargestellt als Himmelskönigin. Am rechten Seitenaltar der hl. Sebastián.

Eine qualitativ sehr hochwertige Arbeit ist das Kruzifix an der Nordwand vor dem linken Seitenaltar, es stammt wohl aus der Zeit von 1500 bis 1510. Ein Geißelheiland in der Nische an der Nordwand erinnert an das Leiden Christi vor seiner Kreuzigung und rechts vom Treppenaufgang eine kleine, schöne Figur des hl. Ulrich.

Im Eingang zur Kirche ist ein Fragment eines römischen Grabsteins eingemauert, das bei der Kirchenerweiterung 1909 im Fundament der Kirche aufgefunden worden ist.





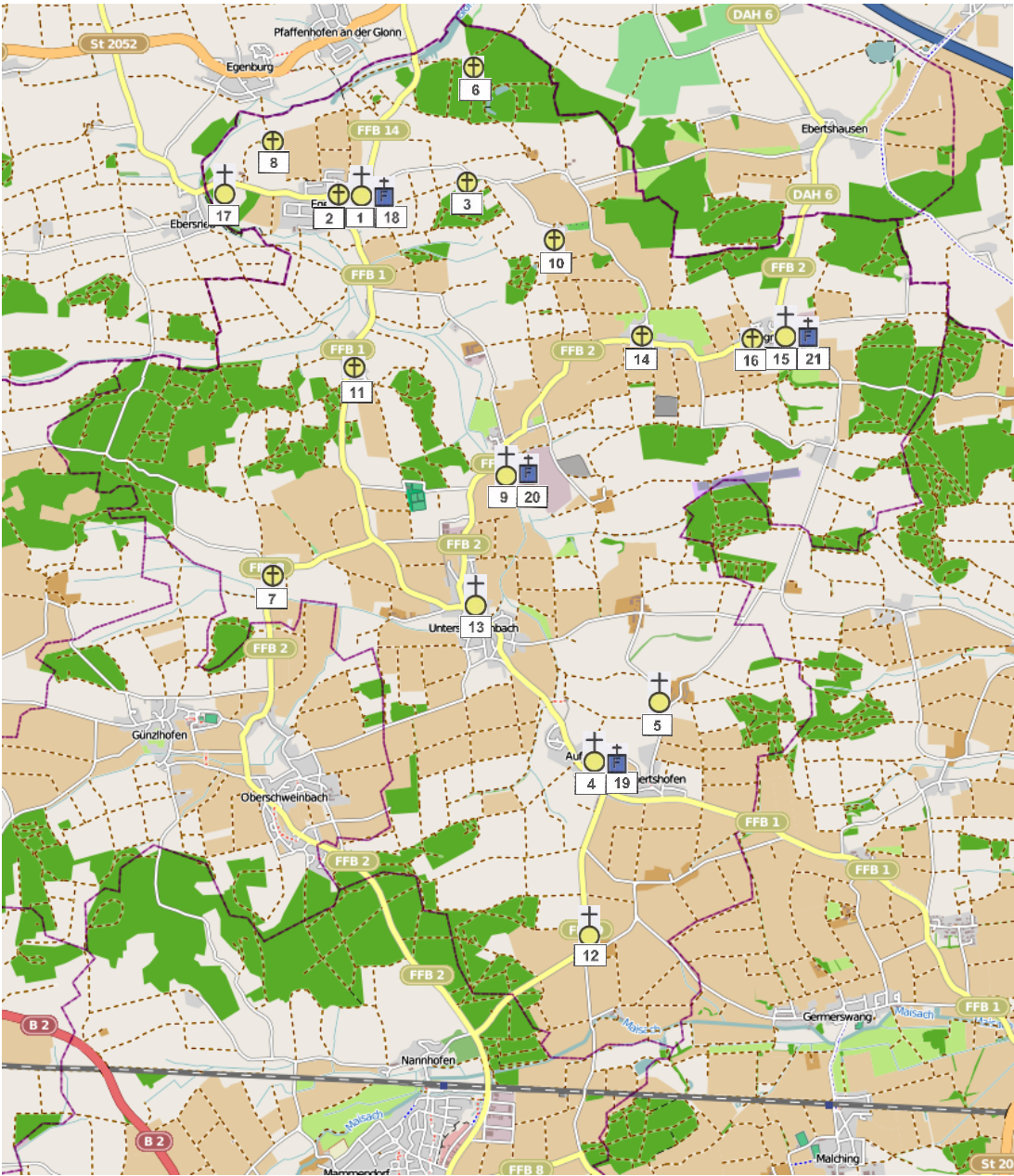
**Feldkapelle (Althegnenberg - Lindenhof)**  
Lindenhofer Straße  
82278 Althegnenberg



Die Feldkapelle wurde im Jahr 1806 erbaut



# Gemeinde Egenhofen



<b>Katholische Kirchen und Kapellen in der Gemeinde Egenhofen</b>		<b>Seite</b>
<b><i>Gemeindeteil Egenhofen</i></b>		
1	St. Leodegar	62
2	Marienkapelle bei St. Leodegar	64
3	Marien Waldkapelle	66
<b><i>Gemeindeteil Aufkirchen</i></b>		
4	St. Georg	68
<b><i>Gemeindeteil Englertshofen</i></b>		
5	St. Ulrich	70
<b><i>Gemeindeteil Furtmühle</i></b>		
6	Marienkapelle	72
<b><i>Gemeindeteil Herrnzell</i></b>		
7	St. Clemens	74
<b><i>Gemeindeteil Keller</i></b>		
8	Kapelle	76
<b><i>Gemeindeteil Oberweikertshofen</i></b>		
9	St. Johannes der Täufer	78
<b><i>Gemeindeteil Osterholzen</i></b>		
10	St. Anna	80
<b><i>Gemeindeteil Poigern</i></b>		
11	St. Nikolaus	82
<b><i>Gemeindeteil Rammertshofen</i></b>		
12	Heilig Kreuz	84
<b><i>Gemeindeteil Unterschweinbach</i></b>		
13	Mariä Himmelfahrt	86
<b><i>Gemeindeteil Waltenhofen</i></b>		
14	Heiligste Dreifaltigkeit	88
<b><i>Gemeindeteil Wenigmünchen</i></b>		
15	St. Michael	90
16	Kapelle	92
<b><i>Gemeindeteil Weyhern</i></b>		
17	Schmerzhafte Muttergottes	94
 <b>Andachtsräume auf Friedhöfen in der Gemeinde Egenhofen</b>		 <b>Seite</b>
<b><i>Gemeindeteil Egenhofen</i></b>		
18	Aussegnungshalle bei St. Leodegard	462
<b><i>Gemeindeteil Aufkirchen</i></b>		
19	Aussegnungshalle bei St. Georg	463
<b><i>Gemeindeteil Oberweikertshofen</i></b>		
20	Aussegnungshalle bei St. Johannes	464
<b><i>Gemeindeteil Wenigmünchen</i></b>		
21	Aussegnungshalle bei St. Michael	465





**St. Leodegar (Egenhofen)**  
Brucker Straße 1a  
82281 Egenhofen

Pfarrkirche mit dem in Bayern seltenen Patrozinium St. Leodegar. 1704 - 1707 erbaut. 1726 ließ Hofmarksherr Johann Baptist Ruffini eine Seitenkapelle anbauen und darunter die Familiengruft errichten. In seinem Auftrag wurde um 1726 auch die Grablegungsgruppe in Lebensgröße angefertigt, die Andreas Faistenberg zugeschrieben wird.

[www.egenhofen.de/index.php?id=0,92](http://www.egenhofen.de/index.php?id=0,92)





**Marienkapelle bei St. Leodegar (Egenhofen)**  
Brucker Straße 1a  
82281 Egenhofen



Neben St. Leodegar steht eine kleine Kapelle mit einer Lourdes-Madonna aus der Mitte des 19. Jahrhunderts.





**Marien-Waldkapelle (Egenhofen)**  
Straße von Egenhofen nach Osterholzen  
82281 Egenhofen





1991 unter Pfarrer Johann Wimbauer erbaute Marienkapelle an der Straße von Egenhofen nach Osterholzen.



**St. Georg (Egenhofen - Aufkirchen)**  
Münchner Straße  
82281 Egenhofen





Pfarrkirche St. Georg an der höchsten Stelle des Ortes. Spätgotisch mit barocker Veränderung am Anfang des 18. Jahrhunderts, 1934 erweitert.

[www.egenhofen.de/index.php?id=0,92](http://www.egenhofen.de/index.php?id=0,92)



**St. Ulrich (Egenhofen - Englertshofen)**

Englertshofen 7  
82281 Egenhofen





Kirche St. Ulrich, 18. Jh., frühes Rokoko. barocker Saalbau mit leicht eingezogenem Polygonalchor, Lisenengliederung und südlichem Flankenturm mit Zwiebelhaube.

[www.egenhofen.de/index.php?id=0,92](http://www.egenhofen.de/index.php?id=0,92)





**Marienkappelle-Lampkappelle (Egenhofen - Furtmühle)**

Waldkapelle im Humsenholz  
82281 Egenhofen





Eine kleiner Holzbau umgibt eine Lourdesgrotte. Neben der Kapelle 3 Materln, Mitgliedern der Familie Lampl gedenkend.



**St. Clemens (Egenhofen - Herrnzell)**  
Herrnzell  
82281 Egenhofen



Katholische Kirche St. Clemens, ein kleiner spätgotischer Saalbau mit dreiseitigem Chorschluss, daran angefügter Sakristei und nördlichem Flankenturm mit Zwiebelhaube, barockisiert um 1720/30.



## **Waldkapelle (Egenhofen - Keller)**

82281 Egenhofen





Kleine, leere Kapelle im Wald.



**St. Johannes Baptist (Egenhofen - Oberweikertshofen)**

Gartenstraße 3  
82281 Egenhofen





Die Pfarrkirche St. Johannes Baptist ist ein im Kern spätgotischer Saalbau mit polygonalem Chorschluss, angefügter Sakristei und Nordturm, 2. Hälfte 15. Jahrhundert. Sie wurde im 1. Viertel des 18. Jahrhundert barockisiert und 1918/19 verlängert.

Das Deckenbild von 1778 zeigt die Enthauptung Johannes d. T.

[www.egenhofen.de/index.php?id=0,92](http://www.egenhofen.de/index.php?id=0,92)



**St. Anna Kapelle (Egenhofen - Osterholzen)**

Osterholzen 2  
82281 Egenhofen





Die St. Anna-Kapelle ist ein kleiner kleiner lisenengegliederter Barockbau mit rundem Chorschluss, Dachreiter mit Zwiebelhaube und breitem Vorzeichen, aus dem 18. Jahrhundert.

Die Kapelle mit ihrem geschweiften Giebel und dem Zwiebeltürmchen ist ein kleines Juwel barocker Bau- und Ausstattungskunst.



**St. Nikolaus (Egenhofen – Poigern)**

Poiger 14  
82281 Egenhofen



Kirche St. Nikolaus mit stattlichem Turm. Der spätgotische Chorturmbau wurde im 18. Jh. erneuert. Hochaltar mit Figur des Kirchenpatrons um 1510. Zur besonderen Ausstattung gehört eine Darstellung als "geflügelter Heiland" bezeichnet.

[www.egenhofen.de/index.php?id=0,92](http://www.egenhofen.de/index.php?id=0,92)



**Hl. Kreuz (Egenhofen - Rammertshofen)**

Rammertshofen 2  
82281 Egenhofen



Kirche Hl. Kreuz, spätgotischer Saalbau mit stark eingezogenem Polygonalchor und Nordturm, aus dem 15. Jahrhundert, barockisiert 1715/29, mit gutem Wessobrunner Stuck.

[www.egenhofen.de/index.php?id=0,92](http://www.egenhofen.de/index.php?id=0,92)



**Maria Himmelfahrt (Egenhofen - Unterschweinbach)**

Hauptstraße  
82281 Egenhofen





Die im kern romanische Chorturmanlage, stammt wohl aus dem 13. Jahrhundert, sie wurde im 15. Jahrhundert, nach 1704 und im 3. Viertel des 18. Jahrhunderts ausgebaut und verändert, 1977/79 wurde das Langhaus erweitert.

Die sitzende Madonna von 1480 im Hochaltar war lange Zeit Ziel einer kleinen Wallfahrt. Steinernes Sühnekreuz nahe der Kirche und am Ortsrand in Richtung Aufkirchen

[www.egenhofen.de/index.php?id=0,92](http://www.egenhofen.de/index.php?id=0,92)



**Hl. Dreifaltigkeit (Egenhofen - Waltenhofen)**

Dorfstraße 13  
82281 Egenhofen





Kirche Hl. Dreifaltigkeit von 1612 mit einheitlichem Stuck von 1700.

[www.egenhofen.de/index.php?id=0,92](http://www.egenhofen.de/index.php?id=0,92)



**St. Michael (Egenhofen - Wenigmünchen)**

St.-Michael-Straße 5  
82281 Egenhofen



Pfarrkirche St. Michael. Im Kern spätgotisch, 1730 barock verändert. 1932/33 Langhausanbau nach Westen.

[www.egenhofen.de/index.php?id=0,92](http://www.egenhofen.de/index.php?id=0,92)



**Kapelle (Egenhofen - Wenigmünchen)**

Kalvarienbergstraße 4  
82281 Egenhofen





Südwestlich der Pfarrkirche, auf der Erhebung des ehemaligen Burgstalls, liegt ein 1740 errichteter Kalvarienberg mit Grabkirche und 12 Stationshäuschen, der Sandsteingruppe der drei Kreuze, Mariens und Johannes, der knienden Maria Magdalena und des Hauptmanns Longinus zu Pferd.







**Schmerzhaftes Muttergottes, Schlosskapelle (Egenhofen - Weyhern)**

Haus Nr. 1  
82281 Egenhofen

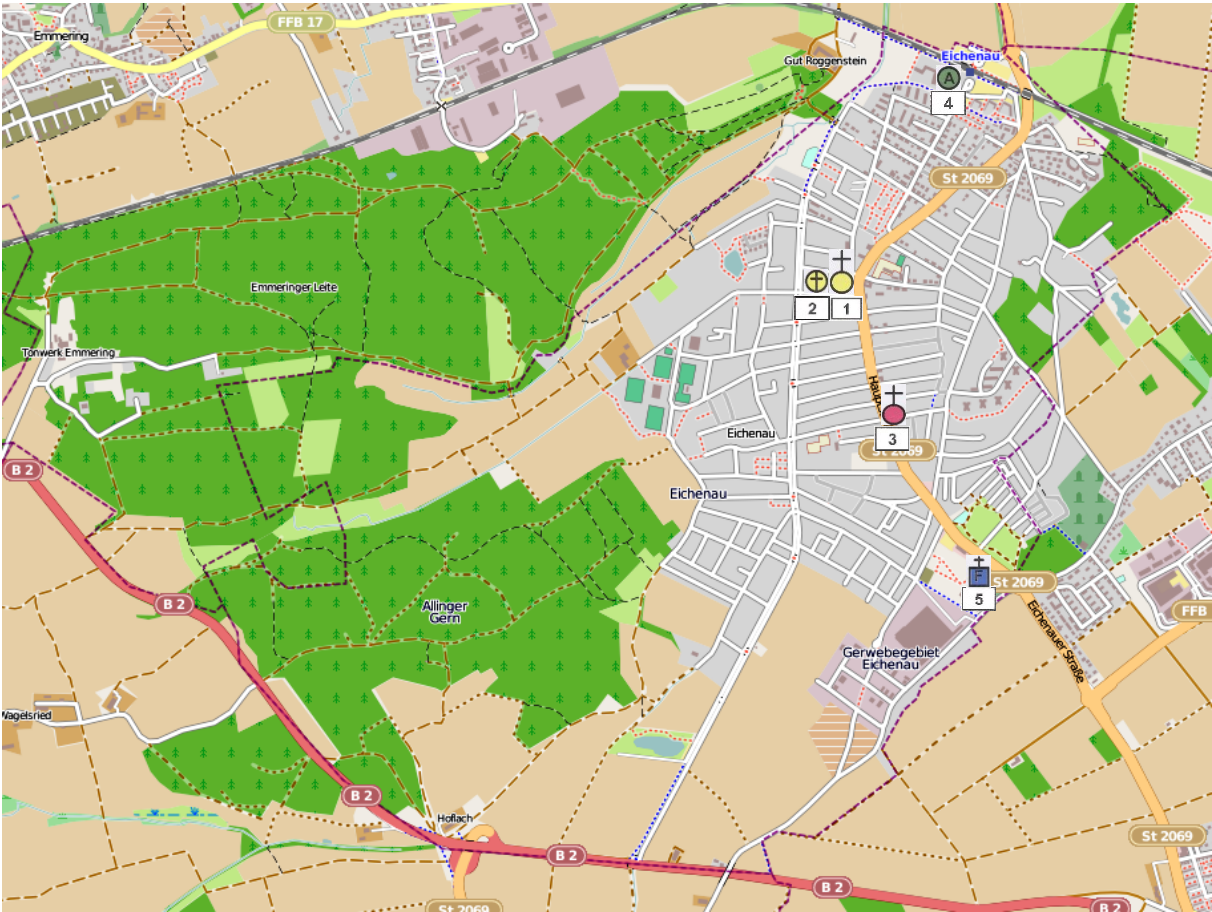


Das Schloss in Weyhern ist eine barocke Vierflügelanlage um einen kleinen Lichthof gruppiert. Das Schloss wurde seit 1720 über einem älteren Kern erbaut, die Schlosskapelle wurde 1726 errichtet.

1827, 1834 und 1840 wurde eine klassizistische Umgestaltung der Anlage durch Jean Baptiste Métivier für Ludwig Carl Freiherr von Lotzbeck vorgenommen.

Im Inneren Umbauten, unter anderem zur Einrichtung einer Bildergalerie durch Friedrich Bürklein mit Dekorationsmalereien von Josef Anton Schwarzmann.

# Gemeinde Eichenau





<b>Katholische Kirchen und Kapellen in der Gemeinde Eichenau</b>		<b>Seite</b>
<i>Gemeindeteil Eichenau</i>		
1	Zu den Heiligen Schutzengeln	98
2	Gedächtniskapelle	100
<b>Evangelische Kirchen und Gemeindehäuser in der Gemeinde Eichenau</b>		<b>Seite</b>
<i>Gemeindeteil Eichenau</i>		
3	Friedenskirche	414
<b>Andachtsräume in Altenheimen in der Gemeinde Eichenau</b>		<b>Seite</b>
<i>Gemeindeteil Eichenau</i>		
4	Andachtsraum im Evangelischen Pflegezentrum	452
<b>Andachtsräume auf Friedhöfen in der Gemeinde Eichenau</b>		<b>Seite</b>
<i>Gemeindeteil Eichenau</i>		
5	Aussegnungshalle	466



**Zu den Heiligen Schutzengeln (Eichenau)**

Hauptstraße 2  
82223 Eichenau





1926 nach den Plänen des Münchner Architekten Franz Xaver Huf in neubarockem Stil erbaut, als Eichenau gerade 650 Einwohner zählte, genügt unsere Schutzengelkirche heute noch den Anforderungen der inzwischen knapp 6000 Gemeindemitglieder zählenden Pfarrei.

Die Renovierung in den Jahren 1966/67 wurde 10 Jahre später zum 50-jährigen Bestehen der Kirche ergänzt. Seitdem schmückt das Missionskreuz aus dem Jahr 1936 den Altarraum. Die Figuren der Heiligen Florian und Sebastian aus einem früheren Hochaltar beleben das lichte Presbyterium. Die Patrona Bavariae an der linken Seite des Chorbogens, das Kostbarste der ansonsten nicht sehr reichen Ausstattung, wird dem Umkreis des Barockkünstlers Johann Baptist Straub zugeschrieben.

Der Tabernakel mit den vergoldeten Türen, die beschützenden Flügel der Cherubim darstellend, und der Amboaufbau stammen aus der Werkstatt Manfred Bergmeister, Ebersberg. Die Kreuzwegtafeln aus dem Jahr 1975 sind ein Werk des Eichenauer Künstlers, Prof. Michael Lutz. Der Prospekt der neuen Schleifladenorgel, vom Eichenauer Architekten Hans Arnold entworfen und dem Stil der Kirche nachempfunden, ergänzt das Bild des Gotteshauses, das in seiner Schlichtheit und mit seiner angenehmen Atmosphäre zum gläubigen Verweilen und zur Mitfeier der Gottesdienste einlädt.

[www.kirche-eichenau.de/indexk.htm](http://www.kirche-eichenau.de/indexk.htm)



## **Gedächtniskapelle (Eichenau)**

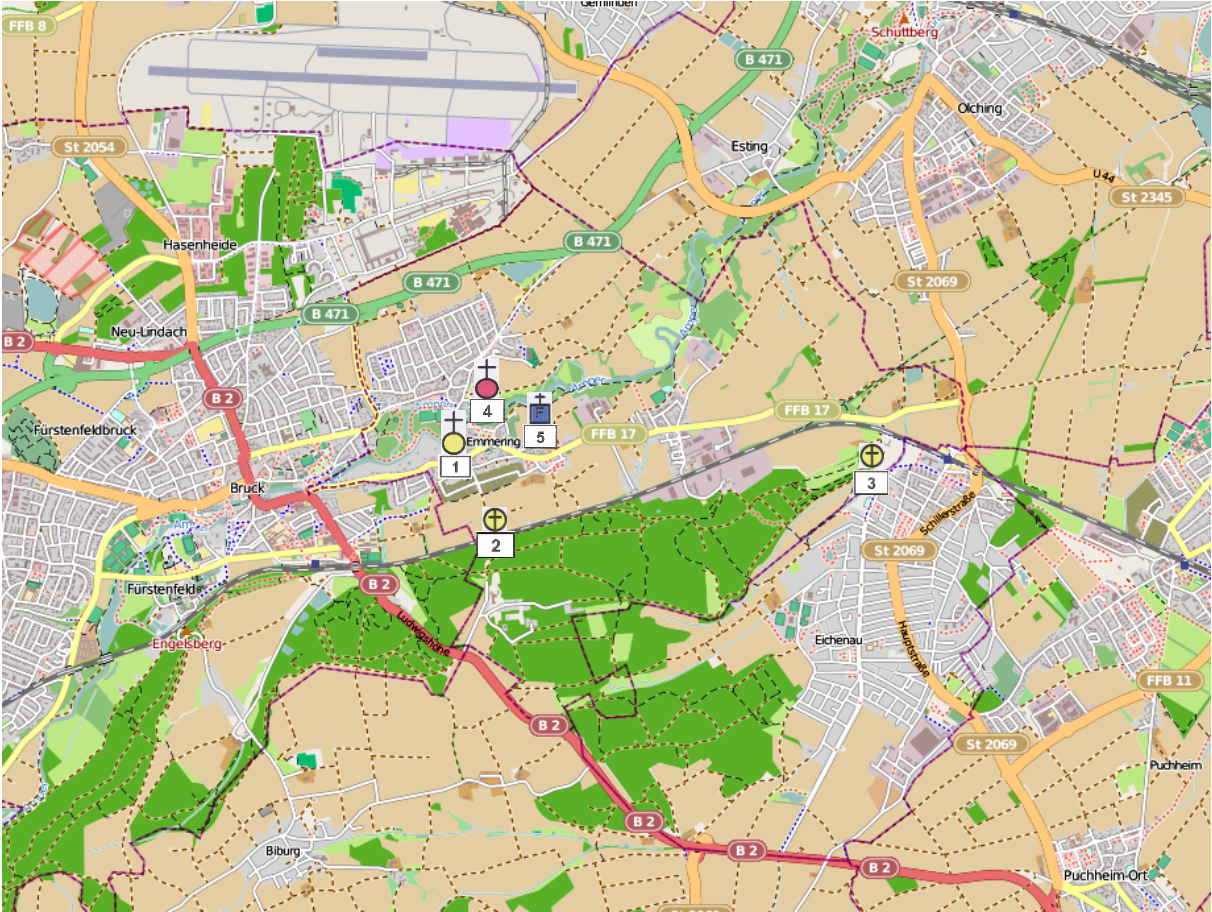
Hauptstraße 2  
82223 Eichenau





Neben der Kirche Zu den Hl.Schutzengeln steht die kleine Gedächtniskapelle, in der Gedenktafeln zu Ehren der in den beiden Weltkriegen Gefallenen angebracht sind.

# Gemeinde Emmerring





<b>Katholische Kirchen und Kapellen in der Gemeinde Emmering</b>		<b>Seite</b>
<i>Gemeindeteil Emmering</i>		
1	St. Johannes der Täufer	104
2	Pestkapelle	106
<i>Gemeindeteil Roggenstein</i>		
3	St. Georg	108
<b>Evangelische Kirchen und Gemeindehäuser in der Gemeinde Emmering</b>		<b>Seite</b>
<i>Gemeindeteil Emmering</i>		
4	Friedenskirche	416
<b>Anfachtsräume auf Friedhöfen in der Gemeinde Emmering</b>		<b>Seite</b>
<i>Gemeindeteil Emmering</i>		
5	Neuer Friedhof	467



**St. Johannes der Täufer (Emmering)**

Kirchplatz  
82275 Emmering





Am 22. April 1928 fand in der alten Emmeringer Pfarrkirche der letzte Gottesdienst statt. Der Bauzeitpunkt der alten Kirche ist unbekannt, dürfte aber nach den Ergebnissen der beim Abbruch vorgenommenen Untersuchungen des Mauerwerks um Ende des 14. Jahrhunderts anzusetzen sein. Beim Abbruch wurden Farbreste an der Nordmauer entdeckt, bei genauerer Untersuchung stellte sich heraus, dass die gesamte Wand mit Fresken aus dem 14. Jahrhundert bedeckt war, die Szenen aus dem Leben des heiligen Vitus zeigten. Versuche, die Fresken zu retten scheiterten, da die Abbrucharbeiten schon zu weit fortgeschritten waren.

Am 15. Juli 1928 fand die Grundsteinlegung zur neuen Kirche statt. Das neue Gotteshaus fügte man an die Südseite des stehengelassenen Kirchturms an, so wurde der vorherige Westturm, dessen Erdgeschoss die Eingangshalle zur Kirche bildete, ein Nordturm.

Das hölzerne Tonnengewölbe wurde von Schreinermeister Thomas Engelbrecht geschaffen, Kunstmaler Karl Sonner aus Graßlfing bemalte die Emporenbrüstungen im oberen Teil mit musizierenden Engeln, die Bilder im unteren Teil beziehen sich auf lokale Ereignisse, den Gerichtstag von Emmering 828, den Kirchenbrand von 1809 und die Kirchenweihe am 9. 12. 1928.

Bei der Ausstattung der Kirche griff man weitgehend auf die Einrichtung der alten Kirche zurück, wie etwa das große Kruzifix, die Kanzel und die Seitenaltäre.

<http://www.kath-kirche-emmering.de>





**Pestkapelle (Emmering)**  
Kapellenweg  
82275 Emmering





Im Kapellenweg steht am Bahndamm unter mächtigen Bäumen die sogenannte Pestkapelle, wahrscheinlich aus dem 18./19. Jahrhundert. Eine Inschrift im Schutzgitter nennt jedoch das Jahr 1635.



**St. Georg (Emmering - Roggenstein)**

Gut Roggenstein  
82223 Emmering





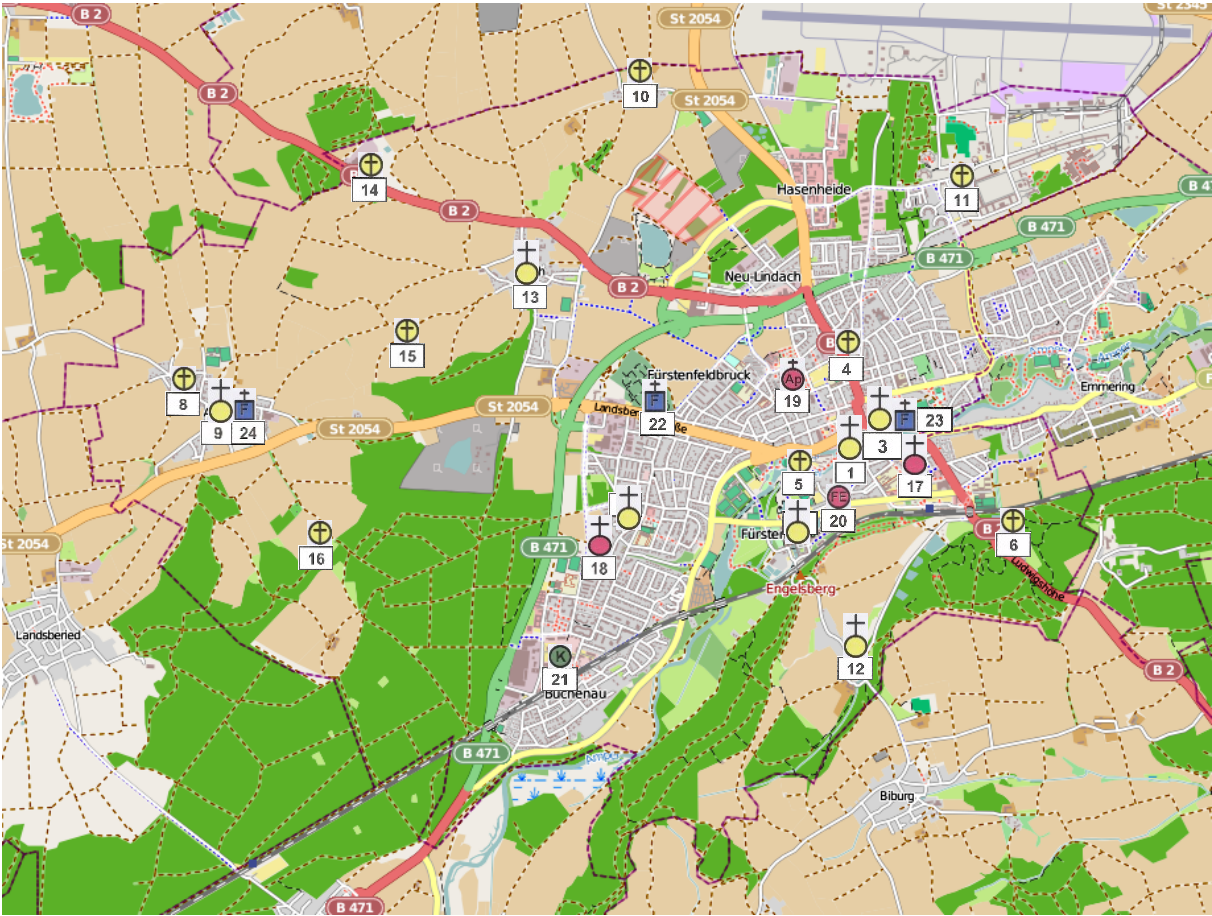
Die St. Georgskapelle, ein Kleinod Eichenaus, gehört wie das gesamte Gut Roggenstein gemeindemäßig zu Emmering, liegt aber im Eichenauer Kirchensprengel. Die Kapelle entstand um 1400 als rechteckiger Saalbau mit offenem Glockenstuhl über dem Ostgiebel, die Entstehung ist wohl im Zusammenhang mit der alten Burg "Ruckenstein" zu sehen. Der weiß verputzte Backsteinbau wird nur durch vier kleine Fensteröffnungen belichtet. Den Zutritt ermöglicht ein gestuftes Spitzbogenportal auf der Nordseite. Vor der Holztür ist ein schmiedeeisernes Gitter angebracht. Die Kapelle ist von Mai bis Oktober jeden ersten Sonntag im Monat von 15 – 17 Uhr geöffnet.

Das Innere wird von einer schlichten Balkendecke überspannt, deren gotische Rautenornamentik möglicherweise erst im 19. Jahrhundert aufgemalt oder erneuert wurde. Aus der Bauzeit stammt jedoch der umfangreiche Freskenzyklus aus Darstellungen der Passion Christi, der zu den bedeutendsten Beispielen mittelalterlicher Wandmalerei in Oberbayern zählt. Neben dem Eingang ist eine überlebensgroße Christophorusdarstellung zu sehen. Über einer gemalten Vorhangdraperie erkennt man u. a die Gefangennahme, Kreuzigung und Auferstehung des Erlösers. An der Stirnwand kämpft der hl. Georg mit dem Drachen. Die stark gefährdeten Malereien konnten 1992/93 durch eine aufwändige Sanierung gesichert werden.

Der alte Altartisch (Blockaltar) steht seit 1970 wieder vor der Ostwand. Der barocke Hochaltar an der Südwand ist auf der Rückseite auf 1686 datiert. Zwei gedrehte Säulen rahmen das Altarblatt mit dem hl. Georg. Seitlich stehen Figurengruppen der hl. Maria zwischen Joachim und Anna bzw. Jesus zwischen Maria und Josef (rechts). Unter der einfachen Holzempore im Westen hängen zwölf ovale Passionsbilder aus der 2. Hälfte des 18. Jahrhunderts.

Die Kapelle ist heute im Besitz des bayerischen Staates, steht aber den Gläubigen als Gotteshaus zur Verfügung.

# Stadt Fürstenfeldbruck





**Katholische Kirchen und Kapellen in der Stadt Fürstenfeldbruck** **Seite*****Gemeindeteil Fürstenfeldbruck***

1	Wallfahrtskirche St. Leonhard	112
2	Klosterkirche Mariä Himmelfahrt	114
3	St. Magdalena	116
4	Marienkappelle	118
5	Johannes Nepomuk Kapelle	120
6	Kappelle Ludwigshöhe	122
7	St. Bernhard	124

***Gemeindeteil Aich***

8	St. Marien	126
9	St. Peter und Paul	128

***Gemeindeteil Lindach***

10	St. Rupert	130
----	------------	-----

***Gemeindeteil Neu-Lindach***

11	Michaeliskappelle (Fliegerhorst)	132
----	----------------------------------	-----

***Gemeindeteil Pfaffing***

12	St. Stefan	134
----	------------	-----

***Gemeindeteil Puch***

13	St. Sebastian und Sel. Edigna	136
14	Wegkapelle	138
15	Gedächtniskappelle	140

***Gemeindeteil Rothschaig***

16	Waldkapelle	142
----	-------------	-----

**Evangelische Kirchen und Gemeindehäuser in der Stadt Fürstenfeldbruck** **Seite*****Gemeindeteil Fürstenfeldbruck***

17	Erlöserkirche	418
18	Gnadenkirche	420

**Evangelische Freikirchen und Sekten in der Stadt Fürstenfeldbruck** **Seite*****Gemeindeteil Fürstenfeldbruck***

19	Neuapostolische Kirche	444
20	Freie Evangelische Gemeinde	446

**Andachtsräume in Krankenhäusern in der Stadt Fürstenfeldbruck** **Seite*****Gemeindeteil Fürstenfeldbruck***

21	Krankenhauskapelle	450
----	--------------------	-----

**Andachtsräume auf Friedhöfen in der Stadt Fürstenfeldbruck** **Seite*****Gemeindeteil Fürstenfeldbruck***

22	Aussegnungshalle bei St. Magdalena	468
23	Aussegnungshalle im Waldfriedhof	469

***Gemeindeteil Aich***

24	Aussegnungshalle bei St. Peter	470
----	--------------------------------	-----



**St. Leonhard (Fürstenfeldbruck)**

Leonhardsplatz 9  
82256 Fürstenfeldbruck





Die St.-Leonhard-Kirche stammt aus dem Jahr 1440, geweiht 1450 und wurde 1854 neugotisch erneuert. An das von zwei Rundpfeilern getragene Langhaus ist im Osten der dreiseitige abgeschlossene Altarraum angebaut. Beachtenswert ist in den Gewölberippen ein Heiligenzyklus und ein Engel mit Leidenswerkzeugen sowie an der Westwand die Statue des „Heilands in der Wies“ von ca. 1530.

Heute befindet sich die Kirche in Besitz der Stadt und dient auch dem Gedächtnis an die Toten aus den beiden Weltkriegen.



**Maria Himmelfahrt Klosterkirche (Fürstenfeldbruck)**

Fürstenfeld 5

82256 Fürstenfeldbruck





Anno 1256 ließ der bayerische Herzog Ludwig II., auch "der Strenge" genannt, seine Gemahlin Maria von Brabant wegen vermeintlicher Untreue enthaupten. Im Jahr 1263 gründeten Zisterzienser auf dem "Feld des Fürsten" das dem Herzog als Sühneleistung für seine Tat von Papst Alexander IV. auferlegte Kloster. In der Gründungsurkunde von 1266 wurde es von Ludwig großzügig mit Ländereien und Privilegien ausgestattet. Zwischen 1270 und 1290 entstand die erste Klosteranlage in Backsteinbauweise, die in den folgenden Jahrhunderten immer wieder umgebaut, erweitert und renoviert wurde. Der Herzog fand nach seinem Tod 1294 in der Klosterkirche seine letzte Ruhe.

Nachdem der Dreißigjährige Krieg (1618 - 1648) Fürstentum großen Schaden zugefügt hatte, gelang es dem wohl bedeutendsten Abt Martin I. Dallmayr (1640 - 1690), die Voraussetzungen für einen inneren und äußeren Neubeginn zu schaffen. 1691 wurde unter seinem Nachfolger Balduin Helm der Grundstein für die barocke Klosterkirche gelegt, 1700 begann der Bau der Kirche. Der damalige Hofbaumeister der Wittelsbacher, Giovanni Antonio Viscardi, war der Architekt, der die Vorstellungen des Kurfürsten Max Emanuel von einem "bayerischen Escorial" verwirklichen sollte. Am 16. Juli 1741 konnte die neue Kirche unter Abt Konstantin Haut durch den Freisinger Fürstbischof Kardinal Johann Theodor, ebenfalls ein Wittelsbacher, geweiht werden.

Die Säkularisation 1803 bedeutete schließlich auch für die Abtei Fürstentum das Ende. Kloster und Kirche wurden zunächst an einen Privatmann veräußert, 1817 kaufte sie der Staat zurück. Bereits am 13. August 1816 war die ehemalige Klosterkirche Fürstentum durch König Maximilian I. Joseph zur königlichen Landhofkirche ernannt worden. Die Klostergebäude werden seit 1817 bis in die Gegenwart auf verschiedene Weise genutzt: im 19. Jahrhundert als Kaserne und Lazarett, heute als Bayerische Beamtenfachhochschule mit dem Fachbereich Polizei. 1918 waren Kloster und Kirche in den Besitz des Freistaates Bayern übergegangen.

Der endgültige Abschluss aller Restaurierungsarbeiten wurde 1978 am 16. Juli mit einem festlichen Gottesdienst begangen, den Joseph Kardinal Ratzinger, damals Erzbischof von München und Freising und heute Papst Benedikt XVI., feierte.

[www.kloster-fuerstentum.de/000001985b0d93482/index.html](http://www.kloster-fuerstentum.de/000001985b0d93482/index.html)





**St. Magdalena (Fürstfeldbruck)**

Kirchstraße 6

82256 Fürstfeldbruck





St. Magdalena ist ein barocker Wandpfeilerbau und wird Konstantin Pader zugeschrieben, erbaut 1763.

Die erste urkundliche Nennung der Brucker Magdalenenkirche findet sich 1286 in einer Ablassurkunde. Nach der frühesten Freisinger Diözesanmatrikel, der so genannten Konradinischen Matrikel von 1315, gehörte sie als Filiale zur Pfarrkirche von Pfaffing, die Bischof Konrad II. von Freising 1271 dem von Herzog Ludwig dem Strengen 1263 gegründeten Zisterzienserkloster Fürstenfeld inkorporiert hatte. Pfaffing wird in dieser Urkunde als *ecclesia baptismalis*, als Taufkirche bezeichnet; bis zum Beginn des 19. Jahrhunderts ist sie Mutterkirche der umliegenden Gemeinden.

Der Aufschwung des Marktes und eine rege Stiftungstätigkeit im 15. Jahrhundert führten zu einer allmählichen Verlagerung der pfarrlichen Organisation von Pfaffing nach Bruck. 1642 wurde eine Rosenkranzbruderschaft gegründet, die zwei Jahre später bereits 1200 Mitglieder umfasste und sich von 1673 bis 1675 maßgeblich am Neubau der Kirche beteiligte, da das alte Gotteshaus baufällig und zu klein geworden war. Um der zunehmenden Bedeutung Brucks zu entsprechen, wurden die pfarrlichen Gottesdienste deshalb nach der Kirchweihe am 13. Oktober 1675 von Pfaffing nach Bruck übertragen. Rechtlich blieb Pfaffing jedoch weiterhin Pfarrkirche, bis nach der Aufhebung des Klosters Fürstenfeld 1803 der Taufstein 1806 zunächst nach Fürstenfeld und von dort schließlich 1818 in die Magdalenenkirche gebracht wurde.

Nach dem Zweiten Weltkrieg führte das starke Wachstum der Bevölkerung Fürstenfeldbrucks zu einer Teilung des Pfarrsprengels. Nach Errichtung der Pfarrkuratie Mariä Himmelfahrt 1953 wurde 1958 die Filiationenstiftung St. Bernhard gegründet und am 1. Juni 1965 mit der von 1962 bis 1964 erbauten Kirche zur Stadtpfarrei erhoben. Sie umfasst die westliche Hälfte Fürstenfeldbrucks. Die ehemalige Klosterkirche Fürstenfeld wurde als Nebenkirche der Stadtpfarrei St. Magdalena übertragen.





**Kapelle St. Maria (Fürstenfeldbruck)**

Kapellenstraße

82256 Fürstenfeldbruck





Kapelle St. Maria von 1936. Am 23. Juni des Jahres 1641 überfielen zwei Vagabunden beim Maisacher Wald den Handelsmann Johann Freymuth. Die zwei Vagabunden traktierten ihn so sehr, dass er sich in Lebensgefahr wähnte. In seiner Not flehte er zur Gottesmutter Maria um Beistand und gelobte, an der Stelle des Überfalles zu ihren Ehren eine Kapelle zu errichten, wenn er lebend davon käme. Natürlich schrie er auch laut um Hilfe. Mitbürger hörten seine Hilferufe, kamen herbei und vertrieben die Räuber. Bald darauf verstarb Johann Freymuth, noch im Jahr 1641 vermählte sich seine Frau Ursula wieder mit dem Brucker Kramer Sebastian Moräsch. Es war ihr ein Bedürfnis, das Gelübde ihres verstorbenen Ehemannes zu erfüllen. Sie verpflichtete ihren neuen Ehemann im Ehevertrag von 1641 für den Unterhalt der Kapelle zu sorgen, wenn sie vor ihm sterben sollte. 1643 errichtet sie dann die Kapelle an der Stelle des Überfalles auf ihren verstorbenen Ehemann.

Die Kapelle wurde nach 160 Jahren ruinös und musste 1806 erstmals abgebrochen werden. Der Maurermeister Leonhard Mayr von Bruck baute sie wieder auf, rückte sie aber weiter westlich. Sie stand nun links vom Eingang zum heutigen Eckhaus Kapellen-/Maisacher Straße. Wessen Eigentum die Kapelle war, interessierte 250 Jahre lang niemanden. 1894 erklärte jedoch der Bürgermeister von Bruck, dass die Kapelle auf Gemeindegrund stehe und die Gemeinde deshalb von ihr Besitz ergreife. Diese Eigentumserklärung scheint wieder in Vergessenheit geraten zu sein, denn 1922 stellte der Gemeindebeamte Simon Feldmeier fest, es könne kein Eigentümer der Kapelle ermittelt werden, weshalb sich wohl die Gemeinde ihrer annehmen müsse. Gestützt auf diese Rechtsauffassung hat die Stadt Fürstenfeldbruck die Kapelle 1936 abgerissen, weil sie dem Straßenausbau im Wege stand. Die Herren der Stadt wollten sie ganz verschwinden lassen und das Marienbild im Heimatmuseum unterbringen. Sie hatten aber nicht mit der Großherzigkeit von Fräulein Julie Mayr gerechnet. Sie erbot sich, auf ihrem Grundstück an der Kapellenstraße und auf ihre Kosten eine neue Kapelle zu errichten. Der Neubau entspricht in seiner Gestalt in etwa dem alten, wurde aber etwas größer ausgeführt, um die Votivtafeln besser unterbringen zu können. Auch die übrige Einrichtung kam hinein. Zum Schutz der Beter versah man die Kapelle mit einem Vordach.



**St. Johannes Nepomuk (Fürstenfeldbruck)**

Schöngeisinger Straße/Auf der Lände  
82256 Fürstenfeldbruck





Die St. Johannes Nepomuk Kapelle stammt wohl aus dem 18. Jahrhundert und wurde weitgehend erneuert.





**Kapelle Ludwigshöhe (Fürstenfeldbruck)**

Ludwigshöhe

82256 Fürstenfeldbruck





Die kleine Kapelle steht auf Privatgrund in der Ludwigshöhe. Es handelt sich um einen barockisierenden Putzbau mit Traufgesims, von Joseph Kolb 1923 erbaut.



**St. Bernhard (Fürstenfeldbruck)**

Rothschwaiger Straße 51  
82256 Fürstenfeldbruck





Wer beeindruckt ist von der barocken Pracht der Klosterkirche, der wird dieses Gotteshaus zunächst als einen allzu schmucklosen Zweckbau empfinden, eben als typisches Beispiel der nüchternen sakralen Architektur des "Betonzeitalters".

Dieses „Zelt Gottes“ würde dem Hl. Bernhard vermutlich mehr zusagen als der repräsentative Prunkbau des wittelsbachischen Hausklosters Fürstenfeld. In seinen Richtlinien für den Kirchenbau der Zisterzienserklöster legte Bernhard zwar Wert auf Vollkommenheit der Proportionen, schrieb aber den Verzicht reiche Verzierung mit Ornamenten, üppige Farbenpracht und zahlreiche Figuren, vor.

Wenn man die Pfarrkirche etwa mit dem romanischen Kirchenbau der Zisterzienser-Abtei Fontenay in Burgund vergleicht, so ist offensichtlich, dass sie dem Geist der zisterziensischen Architektur näher ist als die barocke Klosterkirche Fürstenfeld. Ohne deren bleibenden Wert schmälern zu wollen, kann man sagen, dass die Kirche von St. Bernhard mit ihrer strengen, unverspielten Formschönheit die Erinnerung an die spirituelle Botschaft des ursprünglichen zisterziensischen Kirchenbaus wachhält. Auf sie wurde in der Zeit des 2. Vatikanischen Konzils, in welcher die Pfarrkirche gebaut wurde, ausdrücklich zurückgegriffen, als die im Zuge der liturgischen Bewegung gewachsenen Vorstellungen vom idealen Kirchenraum umgesetzt wurden. In dem Kommentar zum Text im Lexikon für Theologie und Kirche von 1966 heißt es, das Konzil habe vor der Aufgabe gestanden, zwei gegensätzliche Strömungen zu vereinbaren: das Verlangen, zur Verherrlichung Gottes allen Reichtum der Erde aufzubieten, und den Ruf nach apostolischer Einfachheit und Armut.

Die Pfarrkirche wurde zwar noch vor der Formulierung der detaillierten Richtlinien für den nachkonziliaren Kirchenbau fertiggestellt. Ihr architektonisches Konzept entspricht diesen jedoch schon weitgehend. So ist St. Bernhard ein theologisches Zeitzeugnis jenes Aufbruchs der Kirche vor vier Jahrzehnten. Die Pfarrkirche St. Bernhard wurde am 23. August 1964 geweiht.



**St. Maria Kapelle (Fürstenfeldbruck - Aich)**  
Dorfstraße 20  
82256 Fürstenfeldbruck





Die St. Maria Kapelle ist ein kleiner Rechteckbau mit Satteldach von 1820, renoviert 1984 von Michael Klotz.



**St. Peter und Paul (Fürstenfeldbruck - Aich)**  
Stockmeierweg 7  
82256 Fürstenfeldbruck





St. Peter und Paul ist eine barocke Anlage von 1731, erbaut von Jakob Schmidt, eine Langhausverlängerung fand 1920 statt, der Turm ist spätgotisch. In der Einrichtung finden sich noch einige interessante Stücke des gotischen Vorgängerbaus. Andere Teile der Kirche weisen Züge des Rokoko auf.



**St. Rupert (Fürstenfeldbruck - Lindach)**  
Malchinger Straße 13  
82256 Fürstenfeldbruck





Die Kapelle St. Rupert aus dem 15./17. Jahrhundert ist ein kleiner Saalbau mit polygonalem Chorschluss, angefügter Sakristei und massivem Dachreiter. Sie liegt nördlich des Ortes Lindach außerhalb in der Flur.




Foto: Merkur-online

**Michaelis Kapelle (Fürstenfeldbruck – Neulindach, Fliegerhorst)**

Straße der Luftwaffe  
82256 Fürstenfeldbruck



Die schlichte Sakralarchitektur weist wenig innovative Details noch eine historische Ausstattung auf, die Bedeutung der Fliegerhorstkirche reicht unter Zugrundelegung eines bayernweiten Maßstabes nicht aus, um eine Eintragung in die Denkmalliste zu begründen.

Das ökumenische Gotteshaus unweit der Hauptwache hat zwei Probleme: die Tatsache, dass es, wie der ehemalige Dekan Heinrich Keller beobachtet hat, ähnliche Fliegerhorstkirchen zum Beispiel in Neubiberg und Landsberg gibt und dass die Kirche rund 20 Jahre zu spät gebaut wurde. Denn während alle Gebäude, die durch die Nationalsozialisten „in ungewöhnlicher Dichte und Authentizität“ (BLFD) auf dem Fliegerhorst gebaut wurden, bereits unter Denkmalschutz stehen, gelte dies für die übrigen Bauten Furstys nicht.

Die Kirche St. Michael im Brucker Fliegerhorst blickt daher, nach dem Abzug des Militärs, einer ungewissen Zukunft entgegen.



**St. Stephan (Fürstenfeldbruck - Pfaffing)**

Pfaffing 4

82256 Fürstenfeldbruck





Am Ort stand vermutlich schon in früher Zeit eine Vorgängerkirche, die zu den ältesten Kirchen des Umlandes gehören würde. Ein Kirchenbau wird um 1140 indirekt durch die erstmalige Nennung des Pfaffinger Patroziniums St. Stephan belegt (iuxta pontem sancti Stephani). Der heutige spätgotische Bau St. Stephan mit Sattelturm stammt aus dem 15. Jh. In späterer Zeit wurde die Kirche barockisiert, um 1861/62 wieder regotisiert. Während der Säkularisation wurde die Kirche 1806 vor dem Abbruch gerettet. 1982-85 restauriert.

An der rechten Wand befindet sich ein Jesuskruzifix von 1520/30 und eine Kopie der Madonna von Blutenburg. Aus der Barockzeit ist lediglich ein Gemälde Hl. Stephanus erhalten. Die Deckenfresken und zwei Glasmalereien im Chor stammen aus dem Jahr 1862.



**St. Sebastian und Sel. Edigna (Fürstenfeldbruck - Puch)**

Edignaweg

82256 Fürstenfeldbruck





Die Filialkirche St. Sebastian und der Sel. Edigna in Puch ist ein spätgotischer Saalbau mit leicht eingezogenem Polygonalchor und Nordturm mit Spindelhaube von 1453, ein Umbau und teilweiser Neubau des Langhauses fand 1714/24 statt, das Turmobergeschoss ist von Georg Ettenhofer 1765. Bei der Kirche steht eine sogenannte 1000jährige Linde mit Inschriftentafel, legendärer Aufenthaltsort der Sel. Edigna.

784 übergab der „Edle Gotahelm von Pohhe“ seinen Besitz samt Kirche dem Hochstift Freising. 1314 schenkte Bischof Gottfried von Hexenagger die Pfarrei Jesenwang, deren Filiale Puch war, dem Kloster Fürstenfeld. Die Wittelsbacher Besitzungen in Puch waren dem Kloster durch Herzog Ludwig den Strengen bereits 1266 im Gründungsprivileg zugesprochen worden. Es unterhielt in Puch einen Wirtschaftshof, das heutige Staatsgut.

Nach der Aufhebung des Klosters Fürstenfeld 1803 wurde Puch 1806 von Jesenwang nach Bruck umgepfarrt. Bis heute ist es Filiale der Stadtpfarrei St. Magdalena. Seit 1978 ist Puch Ortsteil der Stadt Fürstenfeldbruck.



**Wegkapelle (Fürstenfeldbruck - Puch)**

Augsburger Straße  
82256 Fürstenfeldbruck





Bei der Keramik-Brennerei in der Augsburger Straße steht die Hofkapelle, ein kleiner historisierender Backsteinbau, erbaut um 1908.



**Gedächtniskapelle (Fürstenfeldbruck - Puch)**

Gehagfeld

82256 Fürstenfeldbruck





Im Gehagfeld steht die kleine Kapelle, eine verputzte Nischenanlage aus dem 18./19. Jahrhundert.

In der windschiefen Gedächtniskapelle sind Tafeln

"Zur Erinnerung der an dem siegreichen Feldzug 1870 beteiligten Krieger"  
aufgestellt,

außerdem eine Kiste mit Steinen und der Inschrift

Des Helden Lohn  
was er erwarb  
nicht selten auch  
ein ---- Steinegrab



**Waldkapelle (Fürstenfeldbruck - Rothschaig)**

Aicher Weg

82256 Fürstenfeldbruck





Am Waldrand steht unter mächtigen Bäumen die kleine Marienkapelle bei Rothschaig.

# Stadt Germering





<b>Katholische Kirchen und Kapellen in der Stadt Germering</b>		<b>Seite</b>
<i><b>Gemeindeteil Germering</b></i>		
1	St.Martin (alt)	146
2	St. Martin (neu)	148
3	Marquardkapelle	150
<i><b>Gemeindeteil Unterpfaffenhofen</b></i>		
4	St. Johannes Bosco (Don Bosco)	152
5	St. Jakobus der Ältere	154
<i><b>Gemeindeteil Harthaus</b></i>		
6	St. Cecilia	156
<i><b>Gemeindeteil Nebel</b></i>		
7	St. Maria	158
<i><b>Gemeindeteil Streiflach</b></i>		
8	Kapelle	160
<i><b>Gemeindeteil Gut Wandelheim</b></i>		
9	Gutskapelle	162
 <b>Evangelische Kirchen und Gemeindehäuser in der Stadt Germering</b>		 <b>Seite</b>
<i><b>Gemeindeteil Germering</b></i>		
10	Dietrich-Bonhoeffer-Kirche	422
<i><b>Gemeindeteil Unterpfaffenhofen</b></i>		
11	Jesus-Christus-Kirche	424
 <b>Evangelische Freikirchen und Sekten in der Stadt Germering</b>		 <b>Seite</b>
<i><b>Gemeindeteil Unterpfaffenhofen</b></i>		
12	Freie Evangelische Gemeinde	447
 <b>Andachtsräume auf Friedhöfen in der Stadt Germering</b>		 <b>Seite</b>
<i><b>Gemeindeteil Germering</b></i>		
13	Aussegnungshalle bei St.Martin (alt)	471
<i><b>Gemeindeteil Unterpfaffenhofen</b></i>		
14	Aussegnungshalle bei St. Jakobus der Ältere	472
15	Aussegnungshalle im Waldfriedhof	473



**St. Martin, alt (Germering)**  
Augsburger Straße  
82110 Germering





Der älteste durch Grabungen 1977 zweifelsfrei nachgewiesene Kirchenbau an diesem Platz entstammt höchstwahrscheinlich der Vorromanik (9./10. Jh.): Von ihm haben sich ca. 75-80 cm unter dem heutigen Bodenniveau Teile eines Mörtelstrichs erhalten, über dem eine Brandschicht festgestellt wurde, die von einer Zerstörung dieser Kirche herrühren könnte, etwas tiefer wurden noch ältere Gruben gefunden, die Gräber gewesen sein könnten, so dass auch noch eine frühere Kirche, möglicherweise in Holzbauweise, nicht auszuschließen ist. In aufgehenden Mauerteilen besteht noch das 1315 erwähnte Gotteshaus - ein verputzter, aus Tuffquadern über Rollsteinfundamenten errichteter Bau der Romanik, der heute die drei östlichen Fensterachsen des Langhauses bildet. Vermutlich nach dem Dorfbrand von 1422 wurde im Nordosten des Kirchenschiffs der heute noch aufragende spätgotische Sattelturm aus Ziegeln angebaut.

In der 2. Hälfte des 17. Jh. wurde das Kirchenschiff um eine Fensterachse verlängert, so dass der Turm etwa an der Mitte des Gesamtbaues zu stehen kam. Dementsprechend wurde auch das Südportal weiter nach Westen verlegt. Damals wurde der Kirchenraum z.T. von Wolfratshauer Künstlern (Ant. Krinner, Kasp. Albrecht) barockisiert. Wie schon im 18. Jh. (um dessen Mitte Joseph Wolcker, wohl Sproß der großen Augsburger Malerfamilie, für St. Martin neue Altarblätter malte), wird auch 1868 wieder die gesamte Kirche renoviert.

Eine letzte große Veränderung der Kirche brachte das Jahr 1896: Nochmals wurde das Langhaus um eine Fensterachse nach Westen verlängert. Sämtliche Fenster wurden regotisiert. Um die neugotischen Seitenaltäre aufstellen zu können, wurde der Chorbogen um 80 cm verengt. Eine neue Farbgebung des Innenraums und neue Bodenplatten machten die Umgestaltung im neugotischen Stil vollkommen. Die Leitung dieses Umbaus hatte der Münchner Architekt und Besitzer einer Kunstanstalt Joseph Anton Müller inne. Er entwarf auch die gesamte Neuausstattung der Kirche. Am 10. Sept. 1899 konnte der Münchner Erzbischof Franz Joseph von Stein den neuen Hochaltar weihen.



**St. Martin, neu (Germering)**  
Rathausplatz  
82110 Germering





Direkt am Rathausplatz und zugleich auch als nördlicher Blickfang der Goethestraße ragt 27 m hoch der nur aus zwei Betonplatten bestehende schlichte Campanile auf. Er markiert den zweiläufigen Treppenaufgang zum Kirchenvorplatz, der südlich und westlich von einem Pflanzengürtel, im Norden von dem Gebäude mit Pfarrsaal und Versammlungsräumen und im Osten vom Gotteshaus begrenzt wird. Über dem weiß geschlammten Ziegelmauerwerk des Unterbaus erhebt sich der konträr mit fast schwarzem Naturschiefer verkleidete Kubus des Kirchenhaupttraums.

Zwei einfache Bronzeportale führen aus dem profanen Atrium in die dämmrige Kirchenvorhalle, in deren Mitte der Taufstein steht. Im Weiterschreiten öffnet sich dem Besucher der auf drei Seiten von einem niederen Umgang umzogene, helle Hauptraum mit dem warmen Rot seiner Ziegelmauern und den angenehm menschlichen Proportionen. Das facettierte Faltdach des Haupttraums, das mit seinen sechs sich verjüngenden Stahl-Rundstützen wie ein leichter, eingestellter Baldachin wirkt, kontrastiert zu den drückenden Fertigstahlbetondecken der dämmrigen Nebenschiffe. Die Bankreihen sind von drei Seiten auf die erhöhte, durch Leuchtkörper abgeschirmte Altarinsel in der Osthälfte des Haupttraums zugeordnet; dadurch erscheint die wegen ihrer städtebaulichen Situation längsrechteckige Kirche im Innern wie ein gerichteter Zentralbau. Im Norden schließt sich im rechten Winkel die Werktagkapelle mit den Beichtstühlen an, deren Altarraum durch das indirekte Oberlicht befreiend am Ende des gangartigen Anbaus aufleuchtet und sich schon allein dadurch zum Meditationsraum eignet.

Die Gestalt und Anlage der Germeringer Martinskirche sind im Prinzip in den Kirchenbauten Joachim Schürmanns (St. Pius X., Köln-Flittard, und St. Stephan, Köln-Lindenthal, 1959/60) vorgeformt. Ihre Maße: 35m lang, 26m breit, 14m hoch; Hauptraum: 28 x 18 m; 450 Sitzplätze, ca. 800 Stehplätze.

[www.stmartin-germering.de/](http://www.stmartin-germering.de/)



**Marquart-Kapelle (Germering)**

Augsburger Straße  
82110 Germering





Die Marquartkapelle ist ein 1925 bei der alten St. Martin Kirche an Stelle des Vorgängerbaus von 1776 errichteter kleiner quaderförmiger Putzbau. Besonders erwähnenswert ist auch das über dem Eingang befindliche Papst-Kreuz (drei Querbalken).

Hier wohnte einst der Klausner Marquart, der um 1400 lebte und sich den Sorgen seiner Mitmenschen annahm. Er war aber nicht nur mildtätig, sondern auch von hoher Bildung und wurde lange Zeit als „Ortsheiliger“ verehrt. Die ihm zugeschriebenen Gebeine ruhen in der Kapelle.



**St. Johannes „Don“ Bosco (Germering - Unterpfaffenhofen)**  
Otto-Wagner-Straße  
82110 Germering





Nach dem 2. Weltkrieg wuchs die damals noch selbständige Gemeinde Unterpfaffenhofen, besonders im Gebiet südlich der Bahnlinie München - Herrsching, durch den sehr großen Zuzug aus allen Teilen Deutschlands. Da die Wege zur Pfarrkirche St. Jakob immer länger wurden und die zahlreichen Gläubigen immer weniger Platz in der Kirche fanden, fasste man den Entschluss, eine neue, größere Kirche zu bauen: Man errichtete sie im neueren Teil Unterpfaffenhofens an der Otto-Wagner-Straße. Am 13.11.1955 war die Grundsteinlegung, am 15.10.1956 die Einweihung der Kirche. Seit dieser Zeit ist sie die Pfarrkirche für Unterpfaffenhofen, jetzt Stadtteil von Germering. Die Kirche ist benannt nach dem heiligen Johannes Bosco, kurz "Don Bosco" genannt. Er wurde am 16.08.1815 in der Nähe von Turin geboren und widmete sich nach der Priesterweihe bis zu seinem Tod 1888 den Jugendlichen von Turin.

Sie ist übrigens die erste Kirche Deutschlands, die dem heiligen Johannes Bosco geweiht wurde.

[www.donbosco-germering.de/](http://www.donbosco-germering.de/)



**St. Jakobus der Ältere (Germering-Unterpaffenhofen)**

Alte Kirchstraße 6  
82110 Germering





Die Kirche St. Jakob im Dorf, dem ursprünglichen Ort Unterpfaffenhofen, reicht zurück bis in das 9. Jahrhundert. Damals wurde auf dem Areal eines römischen Gutshofes eine kleine Steinkirche errichtet. Um 1500 wurde dann die jetzige Kirche im spätgotischen Stil erbaut, später barockisiert und im 18. Jahrhundert im Rokoko-Stil neu gestaltet. Nach der Behebung der Schäden aus dem 2. Weltkrieg wurde die Kirche zwischen 1948 und 1950 restauriert. St. Jakob war bis 1956 über 1000 Jahre kirchlicher Mittelpunkt von Unterpfaffenhofen und teilweise sogar der näheren Umgebung. Die neu errichtete Kirche St. Johannes Bosco wurde zur neuen Pfarrkirche, so dass St. Jakob nun offiziell als Nebenkirche geführt wird, in der jedoch regelmäßig Gottesdienste, Andachten, Taufen, Trauungen und Requien gefeiert werden.

Die Kirche liegt auf dem Jakobs-Pilgerweg von St. Jakob in München nach Santiago de Compostela in Spanien. Das Patrozinium wird am 25. Juli gefeiert.

[www.donbosco-germering.de/](http://www.donbosco-germering.de/)



**St. Cäcilia (Germering - Harthaus)**  
Cäcilienweg  
82110 Germering





Die verkehrstechnisch günstige Lage an der Bodenseestraße und der Bahnlinie München-Herrsching förderte seit den 50er Jahren eine willkommene Siedlungsmöglichkeit, so dass bald der Wunsch laut wurde, für die beiden rasch wachsenden Ortsteile Harthaus und Neugermering eine eigene Kirche zu bauen. So beschloss die kath. Kirchenverwaltung Germering auf Grund einer Anregung des Erzbischöflichen Ordinariates am 28. Juli 1957 die Errichtung einer Filialkirche unter dem Namen "St. Cäcilia" mit dem Sitz in Neugermering. Die Lage der Kirche an der Landsberger Straße, einer großen Verkehrsrunder mit ständig flutendem Verkehr, stellte den Erbauer der Kirche, Herrn Architekten Walter Ehm, in der Planung vor manche Probleme. Man hatte sich entschlossen, eine Kirche im modernen Stil zu bauen, dem aber der altchristliche Stil der Basilika zugrunde lag: ein hohes Mittelschiff, flache Seitenschiffe und einen Campanile, wie im Italienischen der freistehende Glockenturm genannt wird. Eine scheinbar übertriebene Höhe wurde nötig, um die Kirche über die Bauten der Wohnsiedlung zu dominieren.

So kam es am 15. Mai 1959 zum 1. Spatenstich und am 6. September 1959 zur Grundsteinlegung. In 1 1/2 jähriger Bauzeit entstand dann unsere Kirche, die am 23. Oktober 1960 durch Weihbischof Dr. Johannes Neuhäusler konsekriert wurde. Zum ersten Seelsorger für die zu gründende Pfarrei wurde am 1.9.1960 als Kurat Anton Niedermeier bestellt, der damals Kaplan in der Münchener Pfarrei "Königin des Friedens" war. Er begann nun mit der Vorbereitung zur Kirchweihe und dann mit dem mühsamen und langwierigen Ausbau der Kircheneinrichtung und der künstlerischen Gestaltung unter Mitwirkung von Prof. Dering, die mit dem Einbau der Jann-Orgel 1984 ihren Abschluss fand.

[www.sanktcaecilia-germering.de](http://www.sanktcaecilia-germering.de)



**St. Maria (Germering - Nebel)**

Nebel 10  
822110 Germering





Die St. Maria-Kapelle in Nebel ist ein kleiner spätbarocker Putzbau mit Lisenengliederung, Apsis und massivem Dachreiter mit geschweiftem Helm, erbaut 1725.



**Wegkapelle (Germering - Streiflach)**

Angerfeld  
82110 Germering





Die Wegkapelle, nördlich der Einöde gelegen, ist ein neugotischer Bau mit Treppengiebel. Sie wurde 1837 erbaut, 2004 renoviert und 2005 wieder eingeweiht.



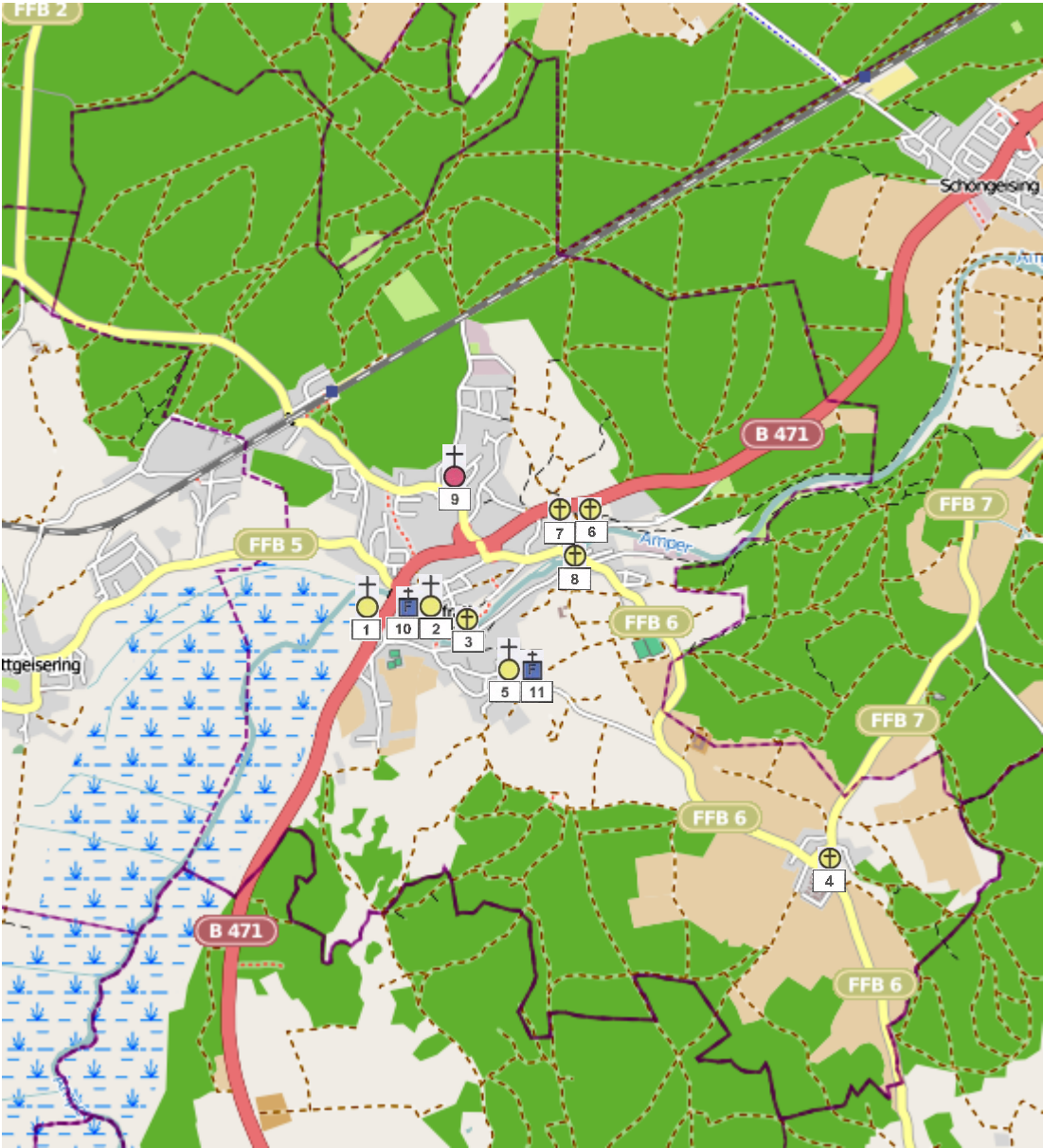
**St.-Petrus-Kapelle (Germering - Wandlheim)**

Wandlheim 1  
82110 Germering



In Gut Wandlheim steht eine kleine Kapelle, die dem Heiligen Petrus geweiht ist. Sie ist ein kleiner kubischer Walmdachbau mit modernem Dachreiter, erbaut 1706.

Gemeinde Grafrath





<b>Katholische Kirchen und Kapellen in der Gemeinde Grafrath</b>		<b>Seite</b>
<b><i>Gemeindeteil Grafrath</i></b>		
1	St. Rasso	166
<b><i>Gemeindeteil Höfen</i></b>		
2	Mariä Himmelfahrt	168
3	Herz Jesu Kapelle	170
<b><i>Gemeindeteil Mauern</i></b>		
4	St. Georg	172
<b><i>Gemeindeteil Unteraltling</i></b>		
5	St. Mauritius	174
<b><i>Gemeindeteil Wildenroth</i></b>		
6	St. Leonhard	176
7	Lourdesgrotte	178
8	St. Nikolaus Brückenkapelle	180
 <b>Evangelische Kirchen und Gemeindehäuser in der Gemeinde Grafrath</b>		<b>Seite</b>
<b><i>Gemeindeteil Wildenroth</i></b>		
9	Michaelkirche	426
 <b>Andachtsräume auf Friedhöfen in der Gemeinde Grafrath</b>		<b>Seite</b>
<b><i>Gemeindeteil Höfen</i></b>		
10	Aussegnungshalle bei Mariä Himmelfahrt	474
<b><i>Gemeindeteil Unteraltling</i></b>		
11	Aussegnungshalle bei St. Mauritius	475



**St. Rasso (Grafrath)**

Bundesstraße 471  
82284 Grafrath





Die Wallfahrtskirche St. Rasso liegt zusammen mit dem kleinen Kloster am Rande des Ampermoores bei Grafrath im Landkreis Fürstentumbruck in Oberbayern. Der barocke Saalbau wurde in der Mitte des 18. Jahrhunderts in Rokokoformen umgestaltet.

Propst Balthasar Günther gab 1593 eine Erweiterung der bestehenden kleinen Kapelle in Auftrag. 1677/78 fügte man unter Propst Renatus Sonntag das Priesterhaus hinzu (heute Kloster) und verband den Neubau durch einen Gang mit der Kirche. Am 12. August 1688 legte Sonntag den Grundstein zur heutigen Kirche, die bereits 1694 vollendet war und 1695 konsekriert werden konnte. 1752 beschloss das Stift die Neuausstattung in modernen Rokokoformen. 1783 gelangte noch das frühklassizistische Gestühl in den Sakralbau. Während der Aufklärung versuchte man, die Wallfahrt einzudämmen. Das Volk pilgerte aber weiterhin eifrig zum Grab des Ungarnbezwingers. Schließlich übertrug 1836 König Ludwig I. den Franziskanern die Betreuung der Wallfahrt.

Die Kirche ist ein einschiffiger Saalbau mit einem Querschiff und zwei Anbauten, die außen den Anschein eines weiteren Querbaues erwecken. Der Grundriss ist vom „Vorarlberger Münsterschema“ abgeleitet. Der Sakralbau ist innen 32,5 m lang, 15,5 m breit und 16 m hoch. Auffällig ist der Verzicht auf die üblichen vorspringenden Wandpfeiler, die sonst kapellenartige Nebenräume ausbilden. Ausführender Meister war Michael Thumb, der ab 1681 auch das benachbarte Stift Dießen begonnen hatte. Wie sein Parlier Michael II. Natter stammte Thumb (gest. 1690) aus dem Bregenzer Wald. Der Chor ist etwas schmaler als das Langhaus (eingezogen) und schließt halbrund. Links und rechts flankieren niedrige Treppentürmchen die Apsis.

Außen gliedern besonders das Querhaus und die querhausartigen Anbauten den Bau, die von Voluten- bzw. Dreiecksgiebeln bekrönt werden. Unter dem Satteldach umläuft ein kräftiges Traufgesims um die Kirche, das von Pilastern getragen wird. Das Gebäude steht auf einem hohen, unverputzten Tuffsteinsockel, die darüber liegenden Wandflächen sind ocker gestrichen. Statt eines Turmes besitzt St. Rasso nur einen einfachen, etwas schiefen Dachreiter über dem Westgiebel (1817 nach Blitzschlag in heutiger, vereinfachter Form erneuert). wikipedia



**Mariä Himmelfahrt (Grafrath-Höfen)**

Höfen 1  
82284 Grafrath





Die Pfarrei „Mariä Himmelfahrt Unteraltling“ ist die Pfarrei der Gemeinde Grafrath. Die Gemeinde entstand 1972 durch den Zusammenschluss zweier ehemals selbständiger Orte, Unteraltling mit der St.Mauritiuskirche, dem Kloster und der Wallfahrtskirche und nördlich der Amper Wildenroth mit der Anhöhe Höfen und der Pfarrkirche Mariä Himmelfahrt. Zunächst fällt schon auf, dass die Pfarrkirche nicht in dem Ortsteil liegt, dessen Namen die Pfarrei trägt, darüber hinaus stellt aber die Pfarrei als solche ein Gebilde dar, das in der ganzen Diözese einmalig sein dürfte. Grund dafür ist die Tatsache, dass die Amper durch den Ort hindurch fließt, die in diesem Gebiet seit frühester Zeit die Bistumsgrenze bildete: Das südlich der Amper gelegene Gebiet gehört zum Bistum Augsburg, das nördliche Gebiet zum Erzbistum München-Freising.

Die kirchliche Tradition an dem Ort begann im frühen Mittelalter südlich der Amper innerhalb des Bistums Augsburg, und zwar dort, wo heute die Wallfahrtskirche St.Rasso und die St.Mauritiuskirche in Unteraltling stehen. Das Gebiet nördlich der Amper war zu dieser Zeit noch nicht besiedelt. Erst um 1260 erbaute hier ein Ministerialengeschlecht die Burg Wildenroth und gründete im Tal das gleichnamige Dorf.

Das Kloster Fürstenfeld, zu dem Wildenroth ab 1322 gehörte, erbaute die Kirche „Mariä Himmelfahrt“, aber nicht im Dorf, sondern weiter westlich auf der einsam gelegenen Anhöhe Höfen. Im Jahr 1477 errichtete der Bischof von Freising für das inzwischen gewachsene Wildenroth eine eigene Pfarrei und erhob die Kirche in Höfen zur Pfarrkirche. Um dieselbe Zeit gab der Bischof von Augsburg seine Zustimmung, dass der von Freising für die Pfarrei Mariä Himmelfahrt Höfen eingesetzte Pfarrer auch die Seelsorge für das Dorf Unteraltling übernahm. Damit wurde auch für die Bewohner von Unteraltling die Kirche in Höfen Pfarrkirche, während die in ihrem Ort neben dem Pfarrhof liegende Mauritiuskirche zur Filialkirche herabgestuft wurde. Wegen des in Unteraltling residierenden Pfarrers wurde die Pfarrei „Mariä Himmelfahrt Höfen“ mit der Zeit auch „Mariä Himmelfahrt Unteraltling“ genannt. Unter diesem Namen wird die Pfarrei heute in der Erzdiözese München-Freising geführt. [www.erzbistum-muenchen.de/EMF163/EMF016245.asp](http://www.erzbistum-muenchen.de/EMF163/EMF016245.asp)





**Herz-Jesu-Kapelle (Grafrath – Höfen)**

Kirchweg  
82284 Grafrath





Auf der Anhöhe Höfen steht die kleine Herz-Jesu-Kapelle, ein kleiner Putzbau mit eingezogenem Polygonalchor und Dachreiter, erbaut 1898.



## **St. Georg (Grafrath-Mauern)**

82284 Grafrath



Die St. Georg-Kapelle ist ein kleiner spätgotischer Saalbau mit dreiseitigem Chorschluss und Dachreiter, erbaut 1450

Der kleine Ort Mauern gehört zu der Verwaltungsgemeinschaft Grafrath und liegt auf dem Weg zwischen Grafrath, Schöngeising und Etterschlag.

Das Dörfchen ist wirklich nicht groß, groß aber sind die Meinungsunterschiede hinsichtlich seiner Geschichte. Da gibt es zunächst die Sage einer Burg in Mauern. Realer ist anderes: Da wird angenommen, es handle sich um eine alte römische Ansiedlung, unser deutsches Wort Mauern käme ja vom Lateinischen „muros“, „ad muros“, das sei eine römische Gründung. Die passende Römerstraße dazu meint man auch gefunden zu haben. Im Nordosten glaubt man römische Wachtürme entdeckt zu haben. Die Kapelle St. Georg sei auf dem Platz eines älteren Heiligtums errichtet. Die zwingenden archäologischen Beweise fehlen allerdings. Immerhin ist diese Auffassung überzeugender als die ernsthaft vorgenommene Ableitung des Ortsnamens über Muron von einem althochdeutschen muor, und das bedeute einfach Moor.

[www.fuenfseen.de/information/Information\\_detail.php?id=139](http://www.fuenfseen.de/information/Information_detail.php?id=139)



**St. Mauritius (Grafrath-Unteralting)**

Pfarrstraße 1  
82284 Grafrath





Die katholische Kirche St. Mauritius wurde ursprünglich um 1580 errichtet. Diese Kirche ersetzt 1768 ein barocker Saalbau mit eingezogenem Polygonalchor, an diesen angefügte Sakristei und Westturm. Die Kirche wurde 1825 renoviert und dabei verändert.



**St. Leonhard (Grafrath-Wildenroth)**

Burgberg  
82284 Grafrath





Der hochmittelalterliche Burgstall Wildenroth liegt auf der Amperleite über dem Grafrather Gemeindeteil Wildenroth im Landkreis Fürstentfeldbruck in Oberbayern.

Das große Areal der Hauptburg wurde um 1900 beim Bau der Kapelle stark gestört (Südteil). Im Norden und Osten ist der anzunehmende Graben nur noch ansatzweise zu erkennen. Auch dieser Bereich wurde nach 2000 durch Forstarbeiten beeinträchtigt.

Im Südwesten wurde 1900 die schlichte St.-Leonhard-Kapelle, ein Putzbau mit rundem Chorschluss und Dachreiter als Nachfolgerin der alten Burgkapelle errichtet..

Das ursprüngliche Gotteshaus war dem hl. Nikolaus geweiht. <sup>wikipedia</sup>





**Lourdesgrotte (Grafrath-Wildenroth)**  
Burgberg  
82284 Grafrath





Die Lourdesgrotte auf dem Kapellenberg ließ der Mühlenbesitzer Leonhard Hartl 1896 errichten.

Über der Lourdesgrotte steht im Südosten der steinerne Obelisk aus dem Jahr 1900 mit der Aufschrift „Rassoburg 900“. Das Denkmal ist eine Stiftung des Wildenrother Müllers Leonhard Hartl.

Das große Areal der Hauptburg wurde um 1900 bei der Anlage der Lourdesgrotte stark gestört (Südteil). Im Norden und Osten ist der anzunehmende Graben nur noch ansatzweise zu erkennen. Auch dieser Bereich wurde nach 2000 durch Forstarbeiten beeinträchtigt.

wikipedia



**St. Nikolaus Brückenskapelle(Grafrath-Wildenroth)**

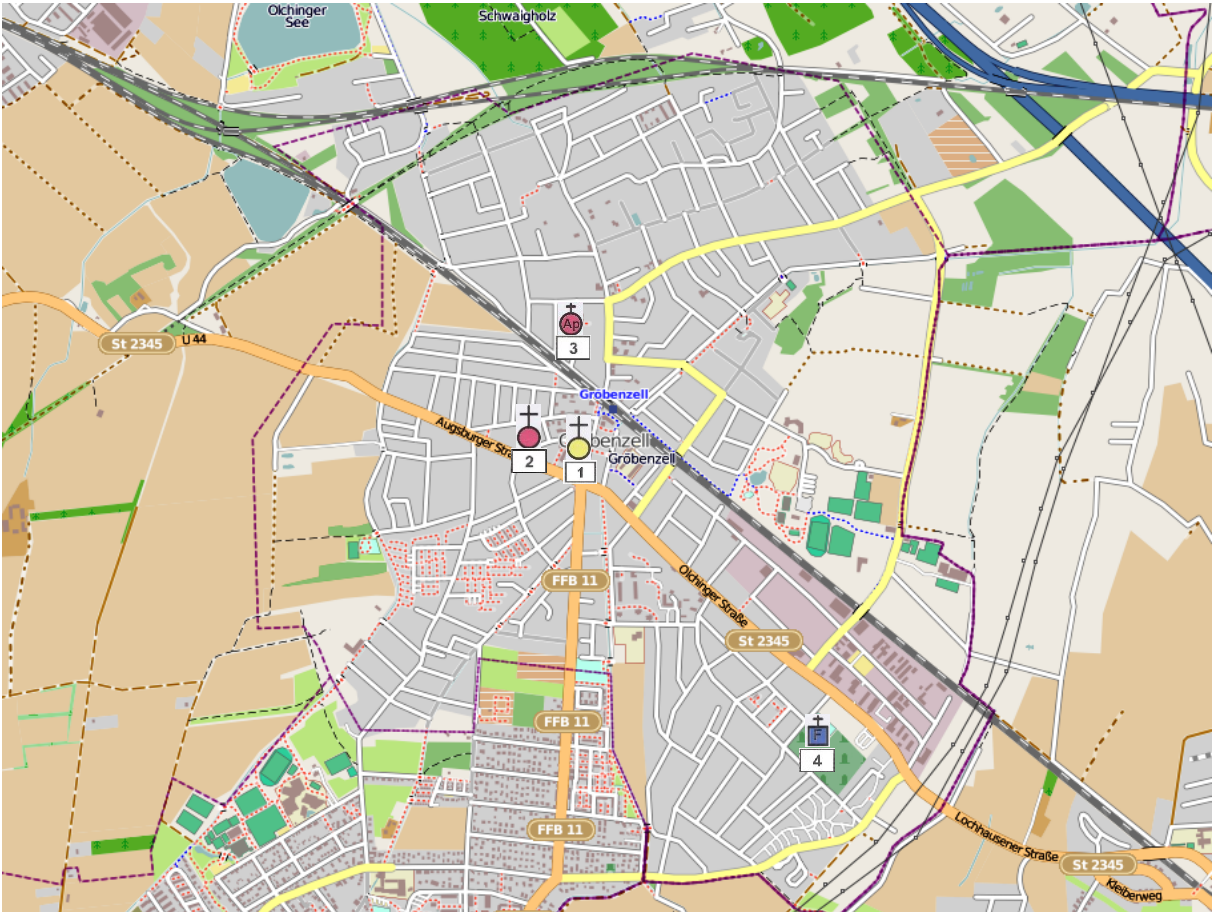
Auf der Insel  
82284 Grafrath





Nach dem Abbruch der ursprünglichen Burgkirche errichtete man 1778 einen erhaltenen Kapellenbau, die St. Nikolauskapelle, am südlichen Amperufer unterhalb der Burg. Es handelt sich um einen kleinen Saalbau mit dreiseitigem Chorschluss und massivem Dachreiter.

# Gemeinde Gröbenzell





<b>Katholische Kirchen und Kapellen in der Gemeinde Gröbenzell</b>	<b>Seite</b>
<i>Gemeindeteil Gröbenzell</i>	
1 St. Johann Baptist	184
<b>Evangelische Kirchen und Gemeindehäuser in der Gemeinde Gröbenzell</b>	<b>Seite</b>
<i>Gemeindeteil Gröbenzell</i>	
2 Zachäuskirche	428
<b>Evangelische Freikirchen und Sekten in der Gemeinde Gröbenzell</b>	<b>Seite</b>
<i>Gemeindeteil Gröbenzell</i>	
3 Neuapostolische Kirche	445
<b>Andachtsräume auf Friedhöfen in der Gemeinde Gröbenzell</b>	<b>Seite</b>
<i>Gemeindeteil Gröbenzell</i>	
4 Aussegnungshalle Parkfriedhof	476



**St. Johann Baptist (Gröbenzell)**

Kirchenstraße 14  
82194 Gröbenzell





Die Katholische Pfarrkirche St. Johann Baptistwurde 1925 im Neobarockstil erbaut. Architekt Schormiller, Pasing, Bauleitung Alois Böhmer.

Sie ist ein Saalbau mit eingezogenem Chor, Chorseiten-Turm mit Zwiebelhaube. 1974 außen, 1976 innen renoviert. 1999 seitlicher Anbau der Sakristei. Mit Altar, Ambo, Tabernakel und Taufstein (Juramarmor und Bronze) ausgestattet von Hubert Elsässer.

Gemeinde Hattenhofen





<b>Katholische Kirchen und Kapellen in der Gemeinde Hattenhofen</b>		<b>Seite</b>
<b><i>Gemeindeteil Hattenhofen</i></b>		
1	St. Johannes der Täufer	188
<b><i>Gemeindeteil Haspelmoor</i></b>		
2	Rupert Mayer Kapelle	190
<b><i>Gemeindeteil Loitershofen</i></b>		
3	Fatima-Kapelle	192
 <b>Andachtsräume auf Friedhöfen in der Gemeinde Hattenhofen</b>		<b>Seite</b>
<b><i>Gemeindeteil Hattenhofen</i></b>		
4	Aussegnungshalle	477



**St. Johannes der Täufer (Hattenhofen)**

Bäckergasse  
82285 Hattenhofen



Die Kirche ist dem Hl. Johannes dem Täufer geweiht. Sie ist im Kern ein Bau aus dem 14. Jahrh. Der Chronik ist zu entnehmen, dass es an der Stelle bereits seit dem Jahre 1315 ein Gotteshaus mit Friedhof gab.

Im Barock wurde die ursprünglich gotische Kirche mehrfach umgebaut und verändert. So sind die Stuckarbeiten mit 1702 datiert, die Kanzel und Seitenaltäre um 1780/90.

Der Dachstuhl wurde Ende des 19. Jahrhunderts erneuert, im Jahre 1923 wurde das Langhaus im Westen verlängert. Die letzte umfassende Renovierung fand in der Zeit von 1973 – 1975 statt.

Das örtliche Pfarrhaus wurde 1915 erbaut und war bis 1978 Priesterwohnsitz. Heute befinden sich eine Wohnung, ein Gemeinschaftsraum und das Pfarrbüro im Haus.

Die Pfarrei Hattenhofen bildet mit Günzlhofen seit 1992 einen Pfarrverband.

<http://www.erzbistum-muenchen.de/Pfarrei/Page012119.aspx>



**Rupert Mayer Kapelle (Hattenhofen - Haspelmoor)**

82285 Hattenhofen





Seit 1965 gab es Bemühungen, im Ortsteil Haspelmoor eine Kapelle zu erbauen. Erst durch die großzügige Unterstützung der politischen Gemeinde, dem persönlichen Einsatz des vormaligen Finanzdirektors, Domkapitular Dr. Friedrich Fahr und der Spendenbereitschaft der Ortsbewohner konnte am 14.07.1994 die Einweihung der Kapelle zu Ehren des Sel. Pater Rupert Mayer durch Kardinal Friedrich Wetter gefeiert werden.

Die Kapelle wurde von der in der Diözese München bekannten Künstlerin Christine Stadler ausgestattet. Die von Helmut Kästle gestalteten Glasfenster stellen das Kirchenjahr dar.

<http://www.erzbistum-muenchen.de/Pfarrei/Page012119.aspx>



## **Fatima-Kapelle (Hattenhofen - Loitershofen)**

82285 Hattenhofen

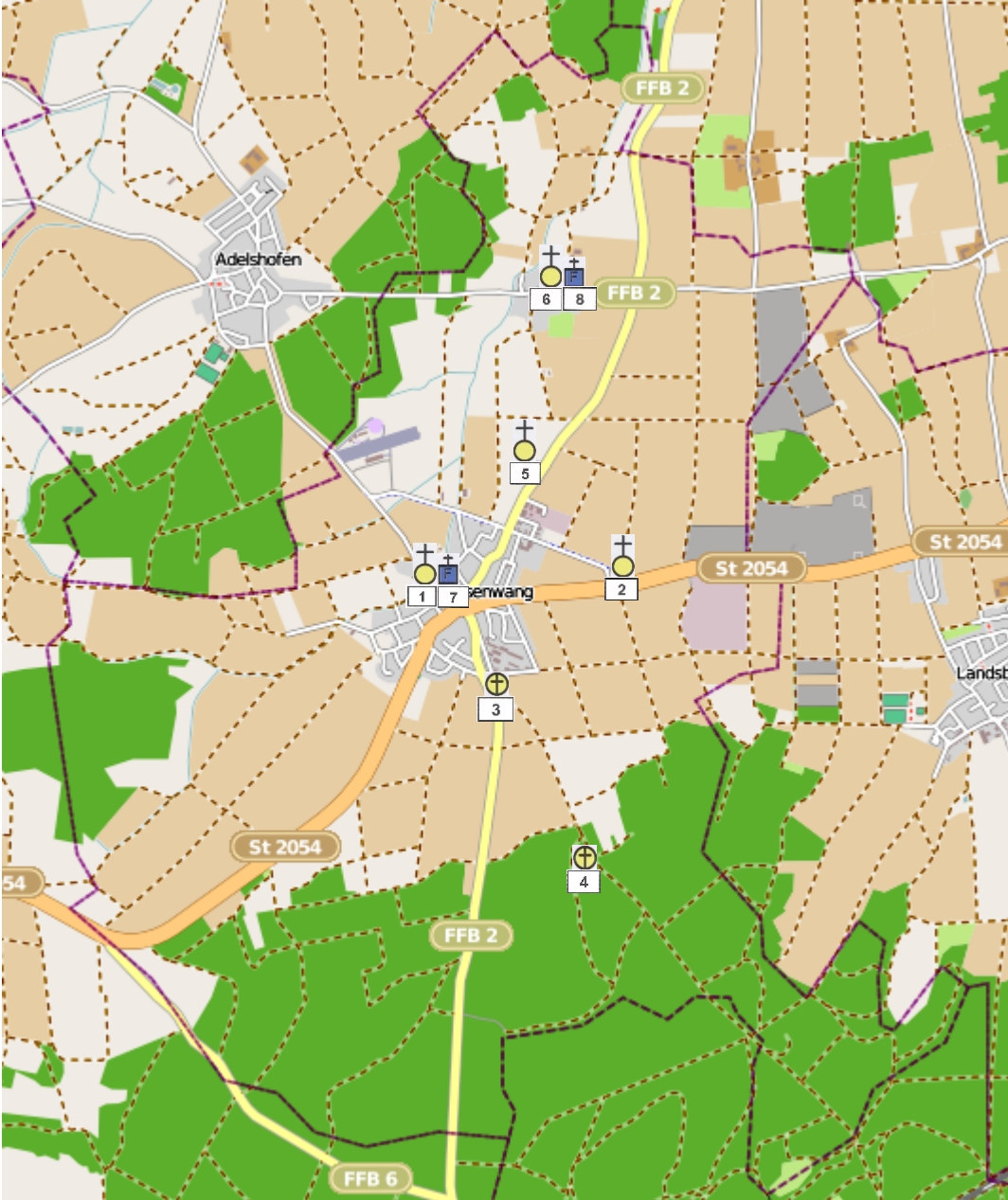




Die Fatima Kapelle in Loitershofen wurde auf Anregung von H.H.Pfr. Johann Wimbauer im Jahre 1948 errichtet. Sie befindet sich in Privatbesitz. Von Mai bis September wird einmal im Monat eine Marienandacht gefeiert.

<http://www.erzbistum-muenchen.de/Pfarrei/Page012119.aspx>

Gemeinde Jesenwang





<b>Katholische Kirchen und Kapellen in der Gemeinde Jesenwang</b>		<b>Seite</b>
<b><i>Gemeindeteil Jesenwang</i></b>		
1	St. Michael	196
2	St. Willibald	198
3	Maria Trost Pestkapelle	200
4	Waldkapelle	202
<b><i>Gemeindeteil Bergkirchen</i></b>		
5	St. Maria	204
<b><i>Gemeindeteil Pfaffenhofen</i></b>		
6	St. Georg	206
 <b>Andachtsräume auf Friedhöfen in der Gemeinde Jesenwang</b>		<b>Seite</b>
<b><i>Gemeindeteil Jesenwang</i></b>		
7	Aussegnungshalle bei St. Michael	478
<b><i>Gemeindeteil Pfaffenhofen</i></b>		
8	Aussegnungshalle bei St. Georg	479



**St. Michael (Jesenwang)**  
Kirchstraße 14  
82287 Jesenwang





Die Kath. Pfarrkirche "St. Michael" ist ein spätgotischer Saalbau mit polygonalem Chorschluss und Flankenturm mit Zwiebelhaube. Die Kirche wurde im 15. Jahrhundert barock verändert, das Langhaus 1922/23 verlängert.



**St. Willibald (Jesenwang)**

St. Willibald 1  
82287 Jesenwang





Etwas außerhalb des eigentlichen Ortes liegt an der Straße nach Fürstenfeldbruck die Wallfahrtskirche St. Willibald aus dem 15. Jahrhundert (Grundsteinlegung: 1414; Erweiterung: 1478). Sie ist eine der wenigen nahezu unverändert erhaltenen spätmittelalterlichen Landkirchen Oberbayerns und birgt die größte und bedeutendste gotische Flachdecke Altbayerns, bemalt mit 594 Blumen und 561 Sternen, 1478 entstanden.

Die Felder des Netzgewölbes in der Apsis zeigen Rankenornamente; an der Nordwand der Apsis hat sich ein Fresko erhalten, das einen Mönch darstellt. Der figurengeschmückte Hochaltar ist eine Schöpfung der Spätrenaissance. Die Seitenaltäre mit Gemälden sind von 1620. Der alljährliche Willibald-Ritt, der durch die Kirche hindurchführt, geht auf ein Gelöbnis von 1712 zurück, als eine Viehseuche die Pferde bedrohte. Nur in Jesenwang ist die Verehrung des hl. Willibald als Viehpatron nachweisbar. 1779 erfolgte ein Umbau der Kirche. Von den früher zahlreichen Votivtafeln sind in der Kirche nur noch wenige vorhanden (Abgang durch Diebstahl).

wikipedia



**Maria Trost, Pestkapelle (Jesenwang)**  
Kapellenstraße 20  
82287 Jesenwang





Die Kapelle "Maria Trost" ist eine Pestkapelle. Der kuppelgedeckter Rundbau mit östlichem Vorzeichen entstand 1651 und wurde 1751 und 1873 erneuert. Über dem Eingang steht folgende Inschrift:

Gott und seiner Jungfräulichen Mutter  
Maria, und seiner H. Sebastian Rochus  
und Leonhardus, zum höchsten Dank u.  
Ehre hat die löbliche Gemeinde Jesen=  
wang bei einer eingreifenden Pest diese  
Verlöbnitz erricht Ano 1651 und Ano 1656  
von Grund aufgebaut u. renoviert A 1873



## **Marien Waldkapelle (Jesenwang)**

82287 Jesenwang





Am Weg nach Grafrath steht im Wald die kleine Marienkapelle



**St. Maria (Jesenwang - Bergkirchen)**

Bergkirchen 2  
82287 Jesenwang





In Bergkirchen steht die spätgotische Saalkirche "St. Maria", mit dreiseitig geschlossenem Chor und Nordturm mit Zwiebelhaube, erbaut um 1400. Die Kirche wurde im letzten Viertel 17. Jh. barockisiert.



**St. Georg (Jesenwang - Pfaffenhofen)**

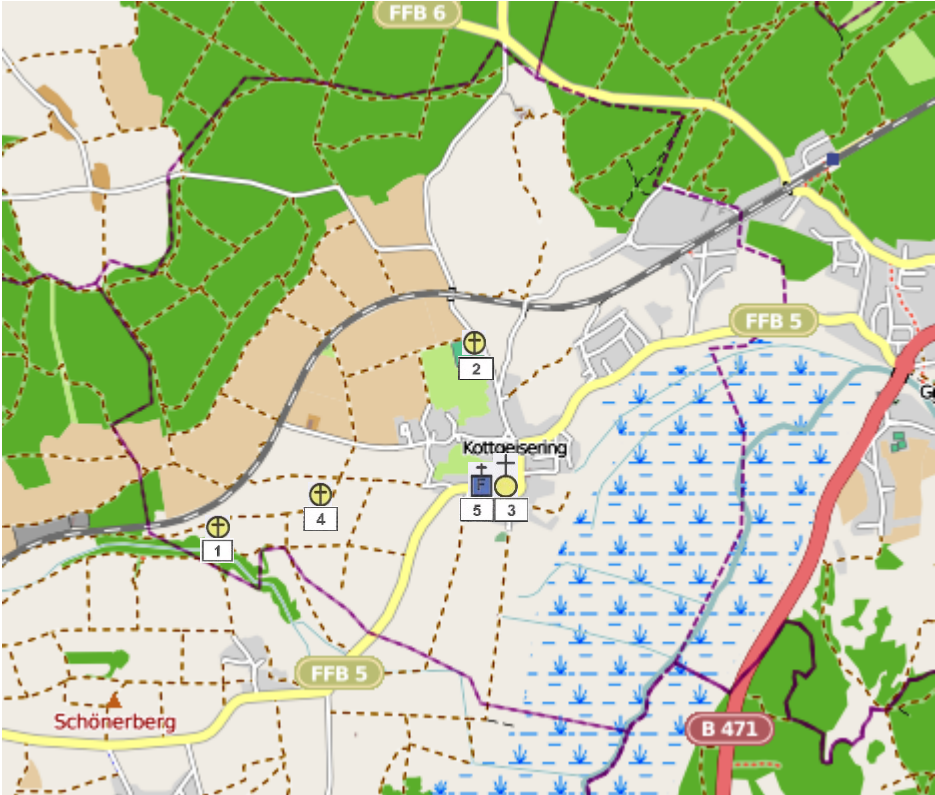
Dorfstraße 26  
82287 Jesenwang





St. Georg ist ein kleiner Saalbau mit dreiseitigem Chorschluss, angefügter zweigeschossiger Sakristei und Chorflankenturm mit Zwiebelhaube. Die Kirche ist im Kern spätgotisch und wurde 1680 barockisiert und erweitert.

Gemeinde Kottgeisering





<b>Katholische Kirchen und Kapellen in der Gemeinde Kottgeisering</b>		<b>Seite</b>
<b><i>Gemeindeteil Kottgeisering</i></b>		
1	Florianskapelle	210
2	Kapelle auf der Johannishöhe	212
3	St. Valentin	214
4	Lourdesgrotte	216

<b>Andachtsräume auf Friedhöfen in der Gemeinde Kottgeisering</b>		<b>Seite</b>
<b><i>Gemeindeteil Kottgeisering</i></b>		
5	Aussegnungshalle bei St. Valentin	480



## Florianskapelle (Kottgeisering)

82288 Kottgeisering









**Kapelle auf der Johanneshöhe (Kottgeisering)**

Johanneshöhe 1  
82288 Kottgeisering





Denkmalgeschützte Hauskapelle auf der Johannishöhe 1, neugotischer Putzbau von 1881



**St. Valentin (Kottgeisering)**  
Ammerseestraße 17  
82288 Kottgeisering





Die Mittelalterliche Kirche wurde 1563 geweiht, 1774 – 75 wurde sie mit Deckengemälden ausgestattet, 1786 nach Westen erweitert.

St. Valentin ist eine Saalkirche, heute zu 5 Jochen, mit leicht eingezogenem, dreiseitig geschlossenem Chor und im Südturm, Oberteil mit Oktagon und Zwiebelhaube. Der Innenraum ist durch den Umbau im Rokoko bestimmt. Die Deckengemälde schuf der Asamschüler Matthäus Günther ( 1705 - 1788 ) mit Werkstattbeteiligung nach 1774 ( von ihm sind die Fresken in Rottenbuch, Aldersbach, Oberammergau, Moorenweis, Rott am Inn, St. Leonhard im Forst, Hohenpeißenberg, usw. )  
 Deckenfresko: Wunderheilung und Glorie des hl. Valentin Bischof von Terni. Das Deckenbild nimmt fast die gesamte Länge des ursprünglichen Kirchenschiffs ein. Dargestellt ist eine Wunderheilung des Bischofs von Terni nach einer legendären Lebensbeschreibung dieses Bischofs: Valentin, ein gebürtiger Römer wurde als Bischof nach Rom eingeladen. Im Hause des athenischen Rhetors Kraton waren vornehme Athener zu Studienzwecken. Der einzige Sohn des Redners war ebenfalls den Studien ergeben - und verkrüppelt -. Die Szene in der Kottgeiseringer Kirche zeigt in komprimierter Form den Augenblick, da Kraton, seine Frau (sie schlägt die Hände über dem Kopf zusammen) seine Freunde und sein ganzes Haus am Lager seines verkrüppelten Sohnes zusammenruft und verspricht, dass sie alle zum Christentum übertreten würden, wenn Valentin seinen Sohn heilt.

Im Hochaltar von Kottgeisering ist der hl. Valentin im priesterlichen, barocken Messgewand dargestellt, mit Manipel am linken Unterarm. Es ist die Amtsinsignie des kath. Geistlichen vom Subdiakon an; seit der Liturgiereform 1969 nicht mehr üblich. Das Schwert in der linken Hand, das Attribut seines Todes, in der rechten Hand den Märtyrer-Palmenzweig. Lorenz Luidl (1645 - 1719) und Sohn Johann Luidl ( 1685 - 1765 ) aus Landsberg haben diese Statue geschaffen.

[www.kottgeisering.ffb.org/kirchen/valentin/valentin.htm](http://www.kottgeisering.ffb.org/kirchen/valentin/valentin.htm)





## Lourdesgrotte (Kottgeisering)

82288 Kottgeisering

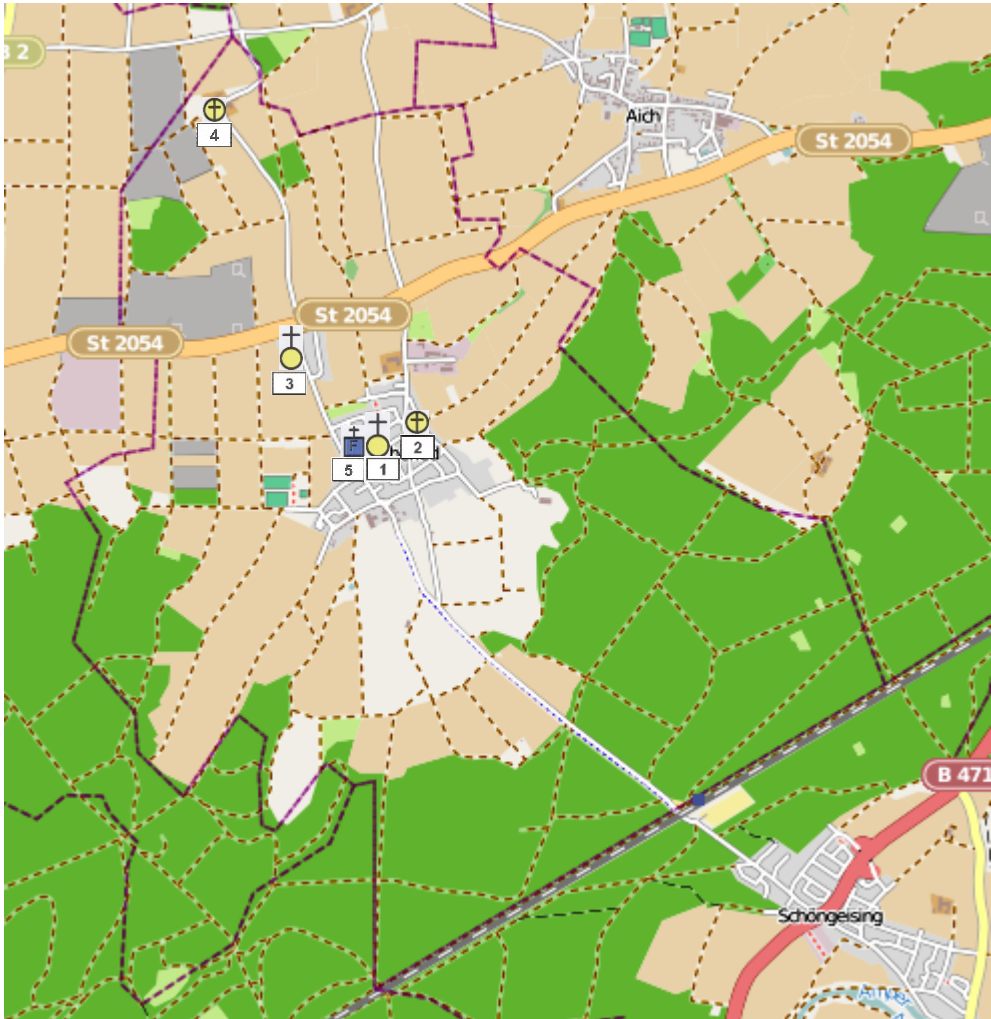




Vor 100 Jahren hat die Familie Hackl in Erinnerung an die Marienerscheinungen, die das Mädchen Bernadette Soubirous 1858 in Lourdes hatte, die Grotte oberhalb Kottgeiserings in einem kleinen Waldstück erbauen lassen.

[www.kottgeisering.ffb.org/](http://www.kottgeisering.ffb.org/)

Gemeinde Landsberied





<b>Katholische Kirchen und Kapellen in der Gemeinde Landsberied</b>		<b>Seite</b>
<i>Gemeindeteil Landsberied</i>		
1	St. Johannes der Täufer	220
2	Kapelle	222
<i>Gemeindeteil Babenried</i>		
3	St. Johannes der Täufer	224
<i>Gemeindeteil Hirschthürl</i>		
4	Kapelle	226
 <b>Andachtsräume auf Friedhöfen in der Gemeinde Landsberied</b>		<b>Seite</b>
<i>Gemeindeteil Landsberied</i>		
5	Aussegnungshalle bei St. Johannes der Täufer	481



**St. Johann Baptist (Landsberied)**

Kirchstraße 3  
82290 Landsberied





Die Kirche St. Johann Baptist ist ein schlichter Saalbau mit eingezogenem Polygonalchor und Chorflankenturm, sie wurde 1931/35 im neubarocken Stil von Josef Schormüller erbaut.

wikipedia



**Kapelle (Landsberied)**  
Ecke Kirchstraße/Bahnhofstraße  
82290 Landsberied





An der Ecke Kirchstraße/Bahnhofstraße in Landsberied steht eine kleine Kapelle, die sogenannte Pestkapelle aus dem 19. Jahrhundert.



**St. Johann Baptist (Landsberied - Babenried)**

Dorfstraße 13  
82290 Landsberied





Der Ortsteil Babenried wird 1148/56 erstmals als »Pabenrieth« genannt und bedeutet soviel wie die „Rodung des Pabo“.

Die Kirche St. Johann Baptist in Babenried ist ein spätgotischer Saalbau mit dreiseitigem Chorschluss und Flankenturm aus dem 15. Jh., erneuert 1770. Bei der Renovierung im Jahr 2000 stellte sich heraus, dass es sich in Teilen noch um einen romanischen Bau handelt.


wikipedia



## **Kapelle (Landsberied - Hirschthürl)**

82290 Landsberied

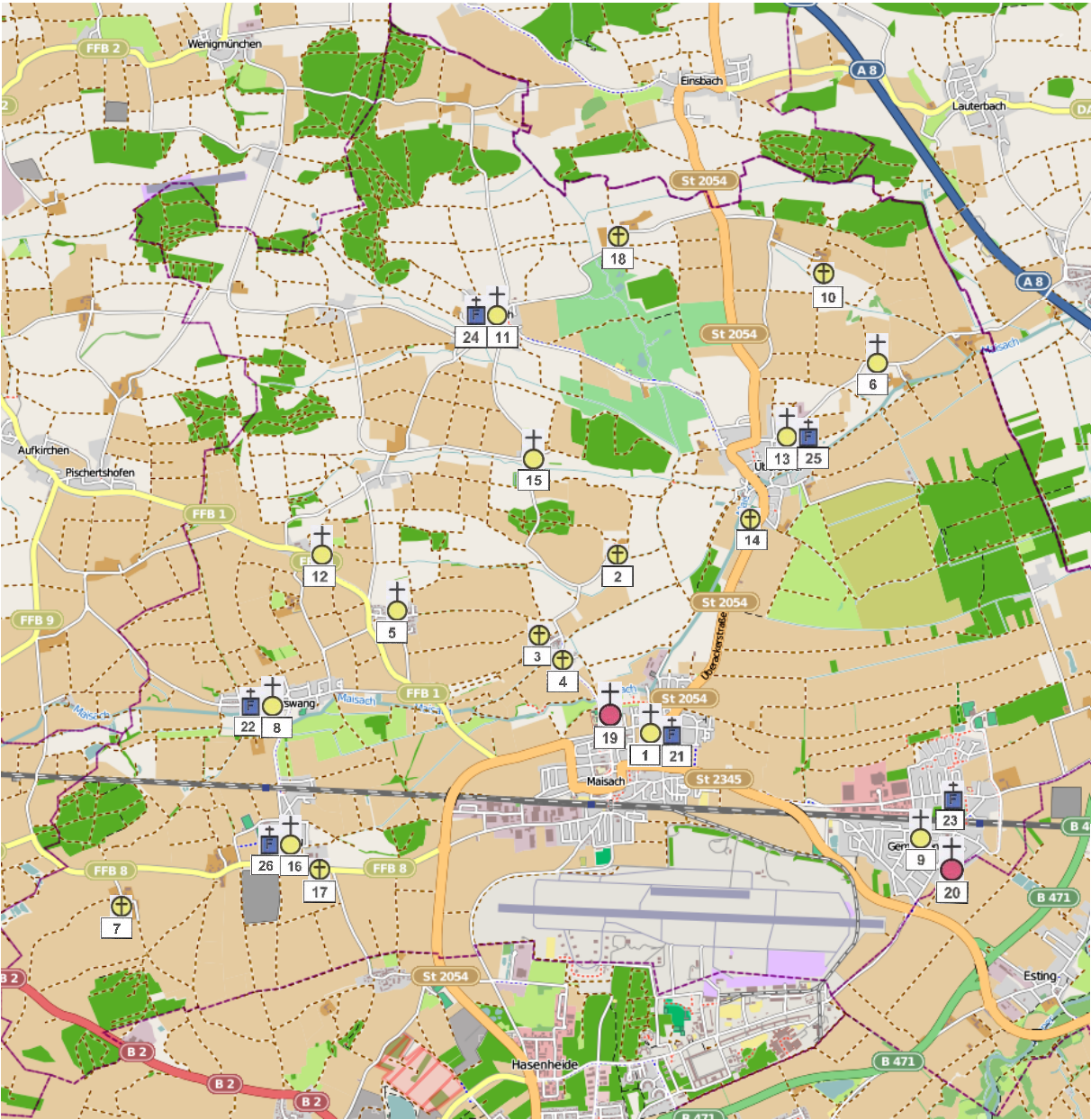




Der Weiler Hirschthürl wurde 1147 als »Hirzduri« erstmals urkundlich erwähnt. Der Name verweist auf die höfische Jagd, für die Hecken errichtet wurden, an deren „Toren“ Wild mit Netzen und Schlingen gefangen wurde. Der Adelige Otto von Altmanstein schenkte seinen Besitz in Hirschthürl 1147 dem Kloster Tegernsee. In Hirschthürl steht eine kleine Kapelle.

wikipedia

# Gemeinde Maisach





<b>Katholische Kirchen und Kapellen in der Gemeinde Maisach</b>		<b>Seite</b>
<b><i>Gemeindeteil Maisach</i></b>		
1	St. Vitus	230
<b><i>Gemeindeteil Anzhofen</i></b>		
2	St. Ulrich	232
<b><i>Gemeindeteil Diepoltshofen</i></b>		
3	St. Leonhard	234
4	Mariä Heimsuchung	236
<b><i>Gemeindeteil Frauenberg</i></b>		
5	Mariä Geburt	238
<b><i>Gemeindeteil Fußberg</i></b>		
6	St. Ulrich	240
<b><i>Gemeindeteil Galgen</i></b>		
7	Sieben Schmerzen Mariens	242
<b><i>Gemeindeteil Germerswang</i></b>		
8	St. Michael	244
<b><i>Gemeindeteil Gernlinden</i></b>		
9	St. Bruder Konrad	246
<b><i>Gemeindeteil Loderhof</i></b>		
10	Kapelle	248
<b><i>Gemeindeteil Rottbach</i></b>		
11	St. Michael	250
<b><i>Gemeindeteil Stefansberg</i></b>		
12	St. Stephan	252
<b><i>Gemeindeteil Überacker</i></b>		
13	St. Bartholomäus	254
14	St. Wolfgang	256
<b><i>Gemeindeteil Unterlappach</i></b>		
15	St. Silvester	258
<b><i>Gemeindeteil Untermalching</i></b>		
16	St. Margareth	260
17	Kapelle	262
<b><i>Gemeindeteil Zötzelhofen</i></b>		
18	Kapelle	264
 <b>Evangelische Kirchen und Gemeindehäuser in der Gemeinde Maisach</b>		<b>Seite</b>
<b><i>Gemeindeteil Maisach</i></b>		
19	Evangelisches Emmaus Gemeindezentrum	430
<b><i>Gemeindeteil Gernlinden</i></b>		
20	Evangelisches Gemeindehaus	432
 <b>Andachtsräume auf Friedhöfen in der Gemeinde Maisach</b>		<b>Seite</b>
21	Aussegnungshalle bei St. Vitus (Maisach)	482
22	Aussegnungshalle bei St. Michael (Maisach-Germerswang)	483
23	Aussegnungshalle (Maisach-Gernlinden)	484
24	Aussegnungshalle bei St. Michael (Maisach-Rottbach)	485
25	Aussegnungshalle bei St. Bartholomäus (Maisach Überacker)	486
26	Aussegnungshalle bei St. Margareth (Maisach - Untermalching)	487



**St. Vitus (Maisach)**  
Kirchenstraße 12  
82216 Maisach





Die katholische Pfarrkirche St. Vitus, mit spätgotischem Polygonalchor, wurde 1721 barockisiert, der Turm stammt von 1759, er wurde 1929 erneuert. Das Langhaus wurde von Josef Elsner 1909-10 renoviert.

wikipedia





**St. Ulrich (Maisach - Anzhofen)**  
Anzhofen 3  
82216 Maisach





Die spätmittelalterliche Kapelle St. Ulrich ist ein Saalbau mit polygonalem Chorschluss und schlankem Westturm aus dem 15. Jahrhundert. Sie steht nördlich des Ortes auf einem Hügel, versteckt in einem Wäldchen.



**St. Leonhard (Maisach - Diepoltshofen)**  
Diepoldshofen 5  
82216 Maisach



St. Leonhard ist der Chor einer 1781 eingestürzten gotischen Kirche aus dem 14-15. Jahrhundert.



**Wegkapelle Maria Heimsuchung (Maisach - Diepoltshofen)**

82216 Maisach





Die Wegkapelle Maria Heimsuchung aus dem 19. Jahrhundert steht an der Straße nach Maisach.



**Mariä Geburt (Maisach - Frauenberg)**  
Kirchbergstraße 7  
82216 Maisach





Die katholische Kirche St. Mariä Geburt ist eine kleine romanische Chorturmanlage aus dem 12.-13. Jahrhundert, um 1770 innen barockisiert.



**St. Ulrich (Maisach - Fußberg)**

Fußberg 6  
82216 Maisach





Die katholische Kirche St. Ulrich ist eine romanische Chorturmanlage mit niedrigem Turm, 12./13. Jh. Sie wurde frühgotisch verändert. Die Kirche wird auf Landkarten auch mit dem Namen „Unschuldige Kinder“ bezeichnet.



**Sieben Schmerzen Mariens (Maisach - Galgen)**

Galgen 2  
82216 Maisach





Im Ortsteil Galgen steht die Kapelle zum Gedächtnis der Sieben Schmerzen Mariens, ein historisierender Bau mit Dachreiter und Portikus, nach dem Ersten Weltkrieg gestiftet und erbaut.

wikipedia



**St. Michael (Maisach - Germerswang)**

Kirchweg 1  
82216 Maisach





Am 23. Juli 1957 ist bei Erweiterungs- und Sanierungsarbeiten der Kirchturm der Germerswanger Kirche eingestürzt. Die damalige Begutachtung des restlich verbleibenden Gemäuers brachte das Urteil, dass es besser wäre, an gleicher Stelle gleich eine neue Kirche zu bauen. Diese wurde dann auch von H. Iffer, 1957/58 gebaut und am 7. September 1958 von Weihbischof Dr. Johann Neuhäusler eingeweiht.

Nachdem im August letzten Jahres bereits die Figur der Heiligen Mutter Maria am rechten Seitenaltar restauriert wurde, strahlt inzwischen auch die Figur des Heiligen Michaels, der Patron der Germerswanger Kirche, im neuen Glanz. Diese Figur stammt noch aus dem Hochaltar der alten Kirche von 1737 und hat somit für die Germerswanger Kirchenverwaltung einen sehr hohen ideellen Wert.



**St. Bruder Konrad (Maisach - Gernlinden)**  
Buschingstraße 4  
82216 Maisach





Die Kirche wurde am 31. 05.1964 von Julius Kardinal Döpfner geweiht.



**Marienkappelle (Maisach - Loderhof)**

82216 Maisach





Die Kapelle wurde 1871 von den Eheleuten Andreas und Maria Huber zum Dank für die glückliche Wiederkehr der Söhne Josef und Anton aus dem Deutsch-Französischen Krieg 1870/71. Geweiht 1871, renoviert 2001 von Josef und Katharina Hartl.



**St. Michael (Maisach - Rottbach)**

82216 Maisach





Die katholische Pfarrkirche St. Michael ist eine spätgotische Chorturmanlage um 1485 erbaut, sie wurde 1699 barockisiert, das Langhaus 1912 renoviert.



**St. Stephan (Maisach - Stefansberg)**  
Stefanusstraße 16  
82216 Maisach





Die katholische Kirche St. Stephan stammt wohl aus dem 16.-17. Jahrhundert und steht auf einem ehemaligen Turmhügel.



**St. Bartholomäus und Valentin (Maisach - Überacker)**

Pfarrstraße 4  
82216 Maisach





Die katholische Pfarrkirche St. Bartolomäus und Valentin ist eine romanische Chorturmkirche, wohl aus dem 13. Jahrhundert, mit barocken Veränderungen. Das Langhaus wurde 1961 verlängert.





**St. Wolfgang Kapelle (Maisach - Überacker)**  
Bergstraße 46  
82216 Maisach





Die St. Wolfgang Kapelle ist kleiner Saalbau mit polygonalem Chorschluss, Lisenengliederung und Dachreiter mit Spitzhelm, sie wurde 1700-1701 erbaut. Mit Malereien aus der ersten Hälfte des 18. Jahrhundert.



**St. Silvester (Maisach - Unterlappach)**  
Unterlappach 7  
82216 Maisach





Die katholische Kirche St. Silvester ist im Stil spätgotisch, sie wurde gegen Ende des 17. Jahrhundert barockisiert und erweitert.



**St. Margareth (Maisach - Untermalching)**  
Pfarrer-Doppel-Straße 3  
82216 Maisach





Die spätgotische katholische Pfarrkirche St. Margareth ist ein Saalbau mit stark eingezogenem spätgotischem Polygonalchor, Chorflankenturm und angefügter Sakristei, 1675 barockisiert, 1883/85 regotisiert, und Erweiterung nach Westen durch Richard Steidle 1936.



**Gedächtniskapelle (Maisach - Untermalching)**

Am Steinacker  
82216 Maisach





Die Kapelle wurde zum Gedenken der Gefallenen beider Weltkriege errichtet



## **Kapelle (Maisach - Zötzelshofen)**

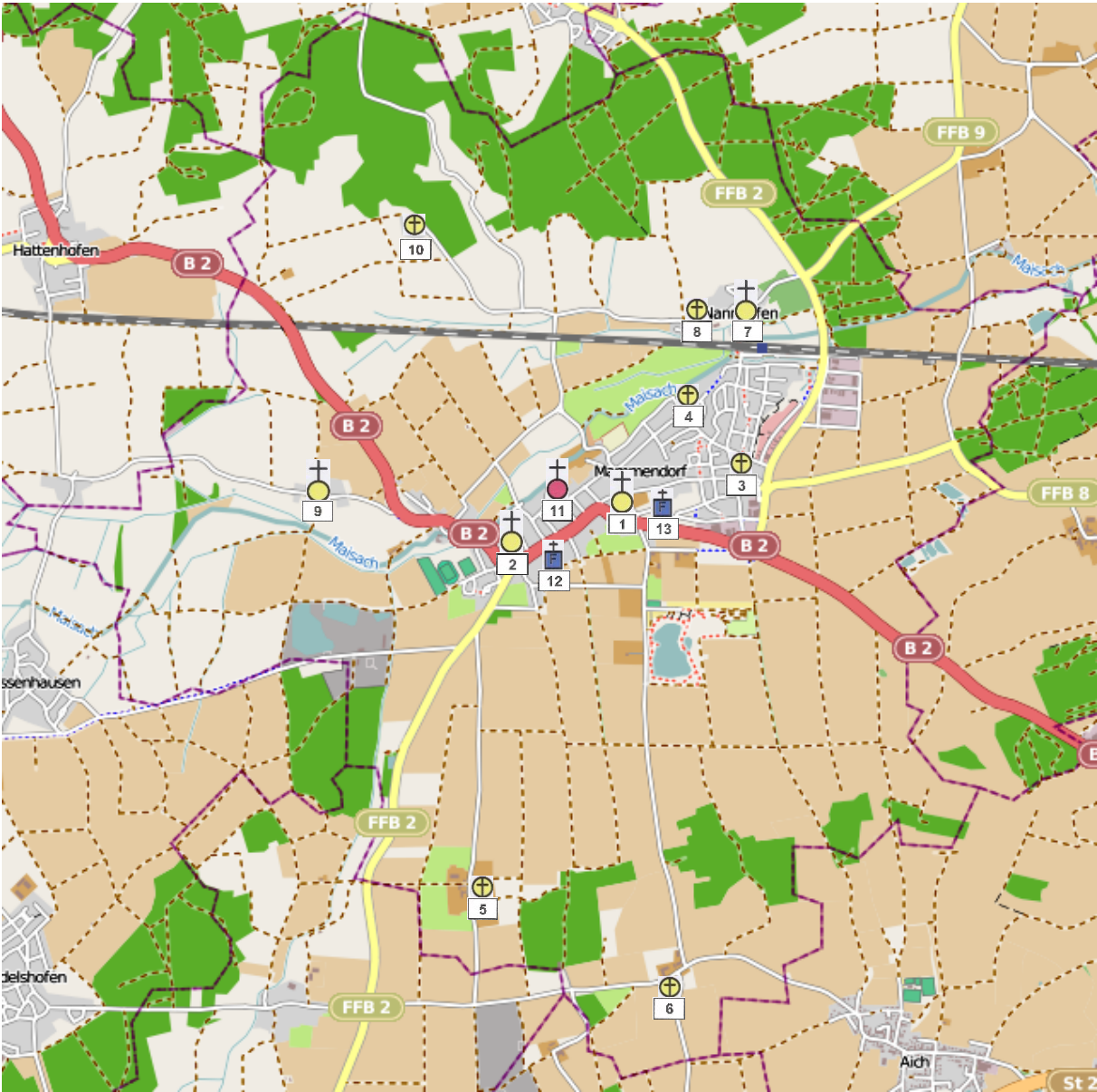
82216 Maisach





Die Kapelle in Zötzelshofen stammt aus dem 18.-19. Jahrhundert.

Gemeinde Mammendorf





<b>Katholische Kirchen und Kapellen in der Gemeinde Mammendorf</b>		<b>Seite</b>
<b><i>Gemeindeteil Mammendorf</i></b>		
1	St. Jakobus der Ältere	268
2	St. Nikolaus	270
3	Marienkapelle	272
4	Lourdesgrotte	274
<b><i>Gemeindeteil Egg</i></b>		
5	Marienkapelle	276
<b><i>Gemeindeteil Eitelsried</i></b>		
6	Pestkapelle	278
<b><i>Gemeindeteil Nannhofen</i></b>		
7	St. Peter und Paul	280
8	Pestkapelle	282
<b><i>Gemeindeteil Peretshofen</i></b>		
9	St. Michael	284
<b><i>Gemeindeteil Nannhofen Villa</i></b>		
10	Kapelle	286
 <b>Evangelische Kirchen in der Gemeinde Mammendorf</b>		 <b>Seite</b>
<b><i>Gemeindeteil Mammendorf</i></b>		
11	Martin-Luther-Kirche	434
 <b>Andachtsräume auf Friedhöfen in der Gemeinde Mammendorf</b>		 <b>Seite</b>
<b><i>Gemeindeteil Mammendorf</i></b>		
12	Aussegnungshalle Friedensweg	488
13	Aussegnungshalle Am Pult	489



**St. Jakobus der Ältere (Mammendorf)**

Kirchenweg 8  
82291 Mammendorf





Die Pfarrkirche ist Sankt Jakobus dem Älteren geweiht. In der romanischen Epoche um 1200 entstand ein für damalige Verhältnisse ungewöhnlich großer Kirchenbau, der auf die Bedeutung Mammendorfs im Hochmittelalter schließen lässt. Seit dem frühen 14. Jahrhundert ist die Pfarrei eigenständig und hat in der Spätgotik ihre Kirche zeittypisch verändert: Die spätgotische Kirche wurde um 1418 erbaut, der Turm 1688, das Innere wurde 1796 barockisiert. Erst 1902 folgte eine Verlängerung des Schiffs mit einer Doppelpore, aber das Kircheninnere war schon Ende des 18. Jahrhunderts im klassizistischen Stil umgestaltet worden. Schöne Farbigekeit bestimmt den reich dekorierten Saal. Das große Deckenfresko schuf Richard Purnickl, und im wertvollen Figurenbestand finden sich Arbeiten des Landshuters Bildhauers Christian Jorhan.

Vor wenigen Jahren wurde die Mammendorfer Kirche gelungen renoviert und der Turm erhielt einen neuen Glockenstuhl für das vierstimmig klingende Bronzegeläut.



**St. Nikolaus und Sylvester (Mammendorf)**

Nikolausstraße 1  
82291 Mammendorf





Die Kirche St. Nikolaus und Sylvester ist ein barocker Neubau Saalbau mit stark eingezogener Apsis und angefügtem Ostturm mit Spitzhelm, 1736 erbaut von Lorenz Sappel, der Turm ist neuromanisch von 1856.



**Marienkappelle (Mammendorf)**  
Kapellenstraße  
82291 Mammendorf





In der Kapellenstraße steht die kleine Kapelle ein Satteldachbau mit dreiseitigem Schluss, erbaut 1899 mit der monumentalen Madonna im Inneren.





**Kapelle mit Lourdesgrotte (Mammendorf)**

Grottenstraße

82291 Mammendorf





Die Lourdesgrotte in der Grottenstraße wurde von Xaver Hartl und Alois Brunetti errichtet, das Innere vom Orden der armen Schulschwestern gestaltet und zeigt im Grottenbereich "Bernadette und die Muttergotteserscheinung". 1950 wurde die Lourdesgrotte durch Pfarrer Bauer feierlich eingeweiht.



**Kapelle St. Maria (Mammendorf - Egg)**

In Egg

82291 Mammendorf





Die Kapelle in Egg ist ein kleiner Massivbau mit dreiseitigem Chorschluss, Ecklisenen und Dachreiter, wohl um 1876 errichtet. Sie ist stark renovierungsbedürftig, das Innere verfallen und leergeräumt.





**Pestkapelle (Mammendorf - Eitelsried)**

Eitelsrieder Straße 2  
82291 Mammendorf





Die sogenannte Pestkapelle, im Kern aus dem 17.-18. Jahrhundert steht südlich des Ortes erhöht an der Straße nach Landsberied. Die Kapelle ist stark renovierungsbedürftig, das Standbild im Altar fehlt, die Tafeln der Kreuzwegstationen sind in eine Kirchenbank gestapelt.



**St. Peter und Paul (Mammendorf - Nannhofen)**  
Schlossbergstraße 9  
82291 Mammendorf





Die katholische Ferialkirche St. Peter und Paul ist ein barocker Saalbau mit dreiseitigem Chorschluss und Westturm mit Zwiebelhaube, erbaut 1670.



**Pestkapelle (Mammendorf - Nannhofen)**

Karl-von-Lotzbeck-Straße 2  
82291 Mammendorf





Pestkapelle aus dem 17.-18. Jahrhundert. Die Kapelle wurde zur Erinnerung an die Pest von 1650 errichtet.

Die jetzige Kapelle wurde am Georgitag 1999 eingeweiht, das Original befand sich etwa 10 m südlich vom jetzigen Standpunkt.



**St. Michael (Mammendorf - Peretshofen)**

Münchner Straße 1  
82291 Mammendorf





Die St. Michael Kirche ist ein spätgotischer Saalbau mit stark eingezogenem Polygonalchor und Westturm mit Haubendach aus dem 15. Jahrhundert Bau, im Barock verändert und 1801 grundlegend erneuert.






**Kapelle (Mammendorf - Villa)**

Waldstraße

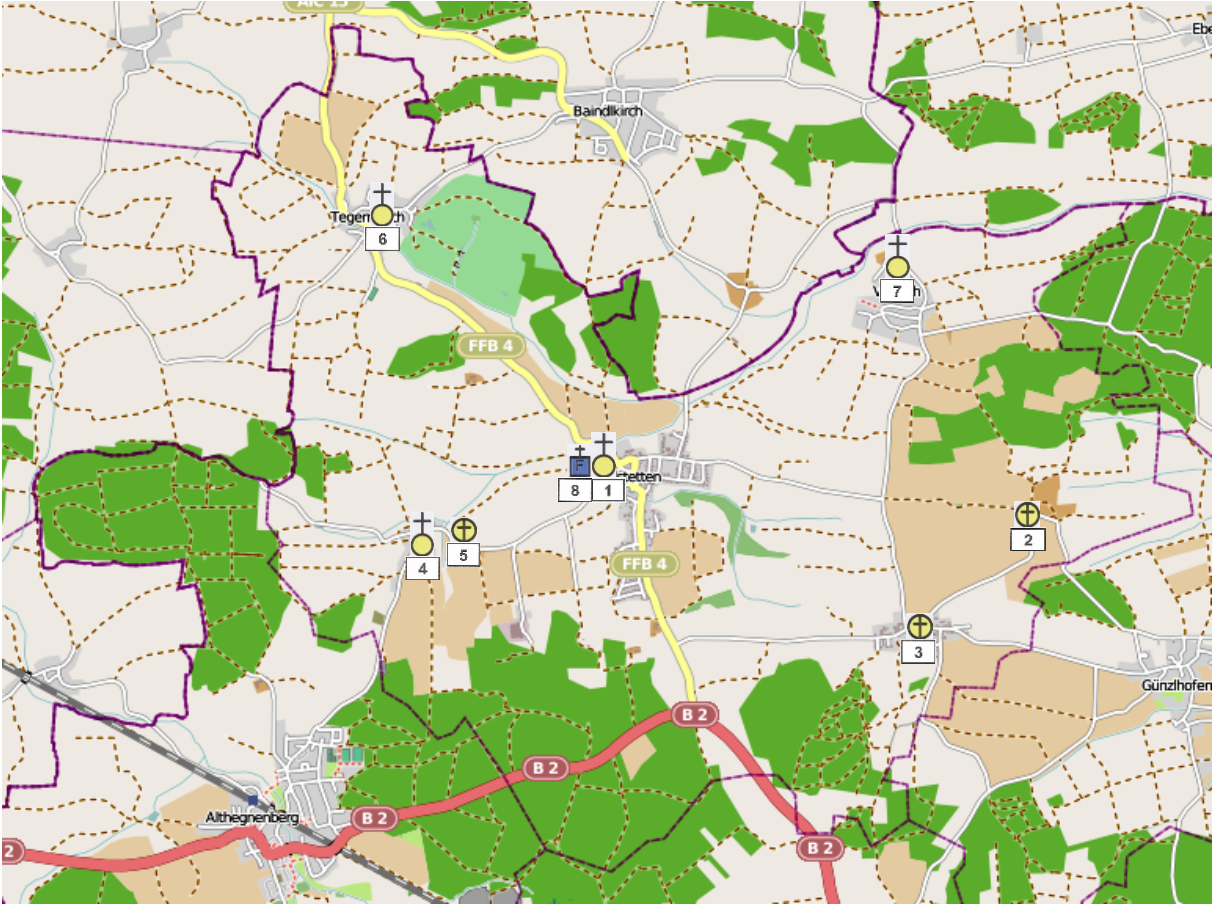
82291 Mammendorf





Am Wegrand steht versteckt die kleine hölzerne Gutskapelle mit den bunten Fenstern an der Altarseite.

Gemeinde Mittelstetten





<b>Katholische Kirchen und Kapellen in der Gemeinde Mittelstetten</b>		<b>Seite</b>
<b><i>Gemeindeteil Mittelstetten</i></b>		
1	St. Sylvester	290
<b><i>Gemeindeteil Hanshofen</i></b>		
2	St. Katarina	292
<b><i>Gemeindeteil Längenmoos</i></b>		
3	St. Maria	294
<b><i>Gemeindeteil Oberdorf</i></b>		
4	St. Sebastian	296
5	Wegkapelle	298
<b><i>Gemeindeteil Tegernbach</i></b>		
6	St. Stefan und Magdalena	300
<b><i>Gemeindeteil Vogach</i></b>		
7	St. Michael und Johannes	302
 <b>Andachtsräume auf Friedhöfen in der Gemeinde Mittelstetten</b>		<b>Seite</b>
<b><i>Gemeindeteil Mittelstetten</i></b>		
8	Aussegnungshalle bei St. Sylvester	490



**St. Sylvester (Mittelstetten)**

Kirchstraße  
82293 Mittelstetten







**St. Mariä Himmelfahrt (Mittelstetten - Hanshofen)**

Ringstraße  
82293 Mittelstetten





Der kleinste Ortsteil mit nur ca. 25 Einwohner ist Hanshofen. Er wurde erstmals im Jahre 1287 erwähnt. Die Herkunft des Ortsnamens liegt im Dunkeln, man vermutet den örtlichen Schutzheiligen Johannes als Namensgeber.

Die Kapelle St. Mariä Himmelfahrt hatte früher ein Katharinen Patrozinium. Der Wechsel des Patroziniums dürfte auf den Einfluss des Klosters Fürstenfeld zurückgehen. Die Kapelle, ein ursprünglich spätgotischer Bau, wurde nach einem Brand im letzten Viertel des 17. Jahrhunderts barockisiert. Der Hochaltar stammt aus der Zeit um 1670.

[www.csu-mittelstetten.de/info-chronik.html](http://www.csu-mittelstetten.de/info-chronik.html)



**St. Maria (Mittelstetten - Längenmoos)**

Dorfstraße  
82293 Mittelstetten





Längenmoos wurde 1085 als Lenginmoos, das bedeutet soviel wie langgestrecktes Moos, erstmals urkundlich erwähnt. Der Ort gehörte früher offensichtlich zum Besitz des Klosters Bernried. Weitere Grundbesitzer waren später unter anderen die Klöster Fürstenfeld, Ettal, die Hofmarksherren von Hofhegenberg, Kammerberg und Weyhern sowie die Pfarrkirche Günzlhofen.

Die Kapelle aus dem 18. Jahrhundert hat das Patrozinium St. Maria. Ihr Altar stammt aus dem 19. Jahrhundert.

[www.csu-mittelstetten.de/info-chronik.html](http://www.csu-mittelstetten.de/info-chronik.html)



**St. Sebastian (Mittelstetten - Oberdorf)**  
Althegeberger Straße  
82293 Mittelstetten





Die Kirche stammt, Archiv-Angaben zufolge, von 1690, ging kriegsbedingt 1704 in Flammen auf und wurde nach dem Österr.-Span. Erbfolgekrieg wiederaufgebaut. Die Kirche ist dem Hl. Sebastian geweiht, links am Altar der Hl. Rochus, rechts der Hl. Florian, bis in die 70er Jahre stand dort der Hl. Leonhard.

Die Turmkuppel wurde 1953 samt Dachstuhl und Verkupferung ganz erneuert, in den 70er Jahren sind Kirchenschiff mit Turm und Kuppel renoviert worden. In den 80er Jahren fand die Innenrenovierung statt.

[www.pg-baindlkirch-mittelstetten-ried.de/index.php?option=com\\_content&task=view&id=47&Itemid=54](http://www.pg-baindlkirch-mittelstetten-ried.de/index.php?option=com_content&task=view&id=47&Itemid=54)



**Wegkapelle (Mittelstetten - Oberdorf)**  
Mittelstettener Straße  
82293 Mittelstetten





An der Straße nach Mittelstetten steht eine verputzte Nischenkapelle, erbaut um 1900.



**St. Stefan und Magdalena (Mittelstetten - Tegernbach)**

St.-Stephan-Straße 2  
82293 Mittelstetten





Im 16. Jahrhundert berichtet der große bayerische Historiker Veit Arnbeck unter Berufung auf Freisinger Quellen, die später heiliggesprochene Witwe Kaiser Heinrichs II, Kunigunde habe im Jahr 1025 von Bischof Egilbert von Freising den Ort "Tegirenwanc", also Tegernbach, erhalten. Tegernbach scheint danach bald in herzoglichen Besitz gekommen zu sein. Denn im Jahr 1183 wird der Ort Tegernbach erneut genannt. Tegernbach wird von Ministerialen verwaltet, die im 12. Jahrhundert in Urkunden unter dem Namen "de Tegernwac" oder "die Tegrinbach" erscheinen. Mit der Nonne Katharina Tegernbachin erlosch dieses Ministerialengeschlecht um 1350. Schon zuvor (1313) waren Teile des Besitzes in Tegernbach auf Erbweg an die Familie Haidvolk aus Baidlkirch gekommen und schließlich reiht sich ab 1344 das Kloster Fürstenfeld in die Besitzerliste in Tegernbach ein.

Die politische Gemeinde Tegernbach wurde 1808 gegründet. Tegernbach war sogar Großgemeinde, Baierberg und Oberdorf gehörten zu Tegernbach. Die Gemeinde war bis 1978 selbständig und wurde dann im Zuge der Gebietsreform in die Gemeinde Mittelstetten eingegliedert.

Die Kirche St. Stefan und Magdalena wurde ca. 1150 gebaut. Ursprünglich hatte sie einen romanischen Baustil, der aber in der Gotik erstmals verändert wurde. Aus dieser Zeit stammen noch einige wertvolle Figuren. Der letzte große Umbau erfolgte 1774, aus dieser Zeit stammt auch das Deckengemälde des hlg. Stefanus. 1985 wurde die Kirche renoviert. Heute gehört Tegernbach zur Pfarrei Baidlkirch, die wiederum zu der Diözese Augsburg angehört. Tegernbach hat ca. 350 Einwohner.

[www.csu-mittelstetten.de/info-chronik.html](http://www.csu-mittelstetten.de/info-chronik.html)



**St. Michael und Johannes der Täufer (Mittelstetten - Vogach)**  
St.-Johannes-Straße 6  
82293 Mittelstetten



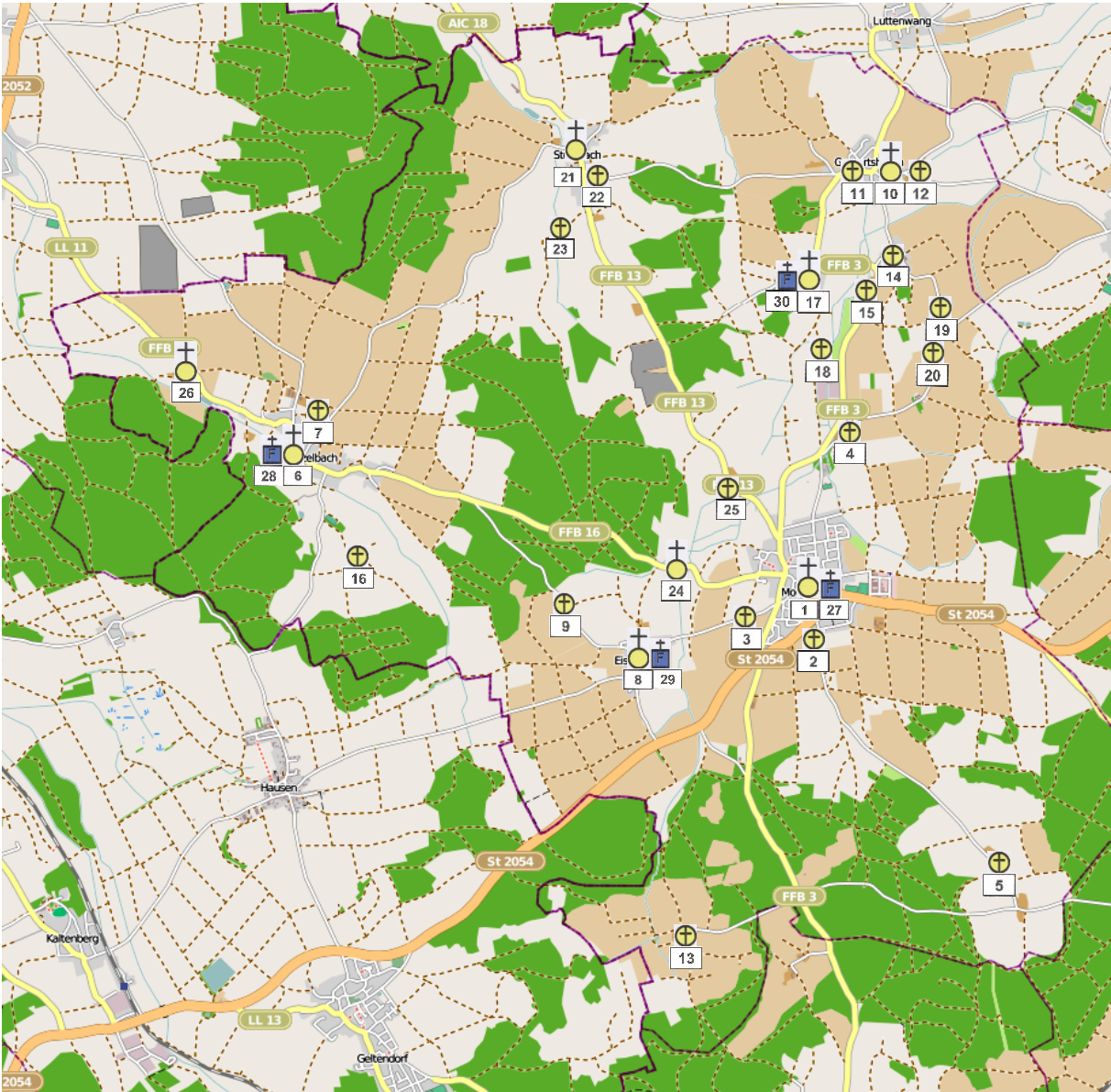


Als "Vohigowe" erscheint der Name Vogach im Jahr 1183 erstmals in einer Urkunde des Klosters Steingaden. Er bedeutet soviel wie "dort wo die Füchse wohnen". 1183 vermachte Herzog Welf VI. Güter zu Vogach dem von ihm kurz zuvor gegründeten Stift Steingaden. In der Folgezeit sind mehrmals sich nach Vogach nennende Personen registriert. 1590 kaufte der herzogliche Rat und Leibmedikus Dr. Thomas Meermann von Schönberg den Anszitz, der sechs Jahre später zur geschlossenen Hofmark erhoben wurde. Gleichzeitig erfolgte der Verkauf an das Jesuitenkolleg Landsberg. Nach Aufhebung des Ordens im Jahr 1773 waren zunächst die Hofkammer, dann der Malteserorden Besitzer. Das Gebiet der Malteser ging 1814 in den Besitz des Staatsärars über. 1752 waren von den 24 Anwesen 23 im Besitz der Hofmarksherrschaft.

Die Vogacher Kirche ist St. Michael und Johannes der Täufer geweiht. Der spätgotische Bau erhielt 1875 einen neuen Turm. Der Hochaltar stammt aus der zweiten Hälfte des 17. Jahrhunderts.

[www.csu-mittelstetten.de/info-chronik.html](http://www.csu-mittelstetten.de/info-chronik.html)

Gemeinde Moorenweis





<b>Katholische Kirchen und Kapellen in der Gemeinde Moorenweis</b>		<b>Seite</b>
<b><i>Gemeindeteil Moorenweis</i></b>		
1	St. Sixtus	306
2	Kapelle am Friedhof	308
3	St. Maria, Pestkapelle	310
<b><i>Gemeindeteil Albertshofen</i></b>		
4	St. Lorenz	312
<b><i>Gemeindeteil Brandenburg</i></b>		
5	Mariä Heimsuchung	314
<b><i>Gemeindeteil Dünzelbach</i></b>		
6	St. Nikolaus	316
7	Kapelle	318
<b><i>Gemeindeteil Eismerszell</i></b>		
8	St. Georg	320
9	Kapelle	322
<b><i>Gemeindeteil Grunertshofen</i></b>		
10	St. Lorenz	324
11	Schlosskapelle	326
12	Grotte	328
<b><i>Gemeindeteil Hohenzell</i></b>		
13	St. Sylvester	330
<b><i>Gemeindeteil Langwied</i></b>		
14	St. Peter und Paul	332
15	Pestkapelle	334
<b><i>Gemeindeteil Luidenhofen</i></b>		
16	St. Michael	336
<b><i>Gemeindeteil Purk</i></b>		
17	Hl. Kreuz	338
18	Marienkapelle	340
<b><i>Gemeindeteil Römertshofen</i></b>		
19	St. Maria Rosenkranzkönigin	342
20	Feldkapelle	344
<b><i>Gemeindeteil Steinbach</i></b>		
21	St. Bartholomäus	346
22	Marienkapelle	348
23	St. Ulrich, Feldkapelle	350
<b><i>Gemeindeteil Weißenzell</i></b>		
24	St. Margaretha	352
<b><i>Gemeindeteil Windach</i></b>		
25	St. Johannes	354
<b><i>Gemeindeteil Zell</i></b>		
26	St. Sebastian	356
 <b>Andachtsräume auf Friedhöfen in der Gemeinde Moorenweis</b>		 <b>Seite</b>
<b><i>Gemeindeteil Moorenweis</i></b>		
27	Aussegnungshalle bei St. Sixtus	491
<b><i>Gemeindeteil Dünzelbach</i></b>		
28	Aussegnungshalle bei St. Michael	492
<b><i>Gemeindeteil Eismerszell</i></b>		
29	Aussegnungshalle bei St. Georg	493
<b><i>Gemeindeteil Purk</i></b>		
30	Aussegnungshalle bei Hl. Kreuz	494



**St. Sixtus (Moorenweis)**  
Lindenstraße 15  
82272 Moorenweis





Die Pfarrkirche St. Sixtus ist ein ungewöhnlich reich ausgestatteter barocker Saalbau mit eingezogener Apsis und Nordturm mit Zwiebelhaube, Neubau von Joseph Schmuzer 1718. Als einzige Landkirche des Kreises Fürstenfeldbruck wird sie in den Haager Konventionslisten genannt. Die Kirche ist um 1770 von bedeutenden Künstlern ausgestattet worden. Die Saalkirche mit Stichkappentonne und Doppelpore im Westen gehört zu den frühen Werken des Wessobrunner Klosterbaumeisters Joseph Schmuzer.

Nur die Stuckmarmoraltäre, die Josephs Bruder Franz lieferte, gehören noch der Erbauungszeit an, im Übrigen herrscht hier das elegante Spätrokoko. Im Osten sieht man die Verurteilung und das Martyrium des hl. Sixtus, darüber die Glorie des Heiligen, und im Westen den hl. Sixtus im Kerker. Im Chor erscheint die Krönung des hl. Sixtus zum Papst. Zarter, farbiger Stuck umspielt die Deckenbilder, Arbeiten des Wessobrunners Thassilo Zöpf. Die Figuren der Altäre stammen zum größten Teil aus der Landsberger Luidl-Werkstatt. Auf dem Tabernakel des Hochaltars sehen wir eine qualitätvolle spätgotische Halbfigur, eine Muttergottes, die wohl aus dem Umkreis des Ulmers Gregor Erhart stammt.





**Kapelle am Friedhof (Moorenweis)**  
Landsberger Straße  
82272 Moorenweis





Beim Friedhof steht eine kleine, moderne Kapelle.



**St. Maria, Pestkapelle (Moorenweis)**  
Eismerszeller Straße  
82272 Moorenweis





Die Pestkapelle St. Maria, ein Putzbau mit barocker Fassadengliederung, ist wohl im 18. Jahrhundert erbaut. Sie steht an der Straße nach Eismerszell.



**St. Lorenz (Moorenweis - Albertshofen)**

Albertshofen 6  
82272 Moorenweis



Die katholische Kirche St. Lorenz ist ein kleiner Saalbau mit polygonalem Chorschluss und massivem Dachreiter aus dem 15. Jahrhundert, Barockisierung 1756.



**St. Mariä Heimsuchung (Moorenweis - Brandenburg)**

Brandenburg 8  
82272 Moorenweis





Die Kapelle St. Mariä Heimsuchung ist ein Putzbau mit eingezogener Apsis und massivem Dachreiter, im Kern gotisch, 1880 neugotisch umgestaltet.



**St. Michael (Moorenweis - Dünnelbach)**  
Dünnelbach 85  
82272 Moorenweis





Die spätgotische Pfarrkirche St. Michael ist ein Saalbau mit dreiseitig geschlossenem Chor und Nordturm mit Zinnenbekrönung, spätgotischer Chor um 1500, Langhaus 1. Hälfte 18. Jahrhundert, im 18. Jahrhundert barockisiert.



**Johannes-Kapelle (Moorenweis - Dünzelbach)**

82272 Moorenweis





Die Kapelle wurde zu Ehren des heiligen Johannes des Täufer im Jahr 2005 von Familie Johann Pfleger erbaut.



**St. Georg (Moorenweis - Eismerszell)**  
St.-Georg-Straße 22  
82272 Moorenweis





Das Kloster Wessobrunn war Grundherr in Moorenweis und ließ auch hier in Eismerszell, im Pfarreibereich, die Kirche St. Georg bauen. Der Baumeister, der Wessobrunner Joseph Schmuzer, hat 1739 beim Neubau der Kirche Teile des gotischen Vorgängerbaus integriert. Franz Xaver Schmuzer schmückte den einfachen, ländlichen barocken Saalbau mit eingezogener Apsis und Westturm mit Zwiebelhaube mit Band- und Muschelwerkstück.

[www.dooyoo.de/staedte-regionen-inseln-national/fuerstenfeldbruck/1009659/](http://www.dooyoo.de/staedte-regionen-inseln-national/fuerstenfeldbruck/1009659/)



**Feldkapelle (Moorenweis - Eismerszell)**  
Ziegelstadelfeld  
82272 Moorenweis





An der Straße in Richtung Dünzelbach steht eine Feldkapelle, ein kleiner historisierender Putzbau mit flachem Satteldach und dreiseitig schließendem Chor, modern von ca. 1800.



**St. Lorenz (Moorenweis - Grunertshofen)**

Von-Pfetten-Füll-Straße 3  
82272 Moorenweis





Die katholische Pfarrkirche St. Lorenz ist ein spätgotischer Saalbau mit eingezogenem Polygonalchor und Nordturm mit Zwiebelhaube, 15. Jahrhundert, ausgebaut 1603, barockisiert 1756 - 1758.



**Schlosskapelle (Moorenweis - Grunertshofen)**

Von-Pfetten-Füll-Straße 1 u. 1a  
82272 Moorenweis





Das ehemalige Hofmarkschloss ist ein schlichter, dreigeschossiger Bau mit abgewalmten Dach, erbaut 1601 durch den Freiherrn Franz von Füll.

Dazu gehören Anstaltsgebäude, eine neubarocke Zweiflügelanlage, mit Schweifgiebelzwerchhäusern und Walmdächern, die jetzt als Landschulheim dienen, erbaut 1910 – 11, mit einbezogener Hauskapelle mit einem Dachreiter.



**Mariengrotte (Moorenweis - Grunertshofen)**  
Grottenstraße  
82272 Moorenweis





Die Mariengrotte in der Grottenstraße wurde 1902 von Josef Braumüller gebaut.



**St. Silvester (Moorenweis - Hohenzell)**

Hohenzell 4  
82272 Moorenweis





Die spätgotische Kapelle St. Silvester ist ein im Kern spätgotischer Saalbau mit eingezogenem dreiseitig geschlossenem Chor und massivem Dachreiter mit Zwiebelhaube. Die Kirche wurde 1751 barockisiert.



**St. Peter und Paul (Moorenweis - Langwied)**

Langwied 3  
82272 Moorenweis





Die katholische Kirche St. Peter und Paul ist ein im Kern gotischer Saalbau mit eingezogenem Polygonalchor und massivem Dachreiter mit Zwiebelhaube, barocke Umgestaltung Mitte 17. Jahrhundert.



**Pestkapelle (Moorenweis - Langwied)**

Langwied 3  
82272 Moorenweis





Westlich, unterhalb der Kirche, steht die sogenannte Pestkapelle, ein historisierender kleiner Putzbau mit steilem Satteldach und Pilastergliederung aus dem 18. Jahrhundert.



**St. Michael (Moorenweis - Luidenhofen)**

Luidenhofen 1  
82272 Moorenweis





Die Kapelle St. Michael (ehemals St. Maria,) ein kleiner verputzter Saalbau mit dreiseitig geschlossenem Chor und Westturm wurde 1866 neu erbaut.



**Hl. Kreuz (Moorenweis - Purk)**

Purk 62  
82272 Moorenweis





Die spätgotische Kirche Hl. Kreuz ist ein spätgotischer Saalbau mit stark eingezogenem Polygonalchor, Westturm und angefügter Sakristei. Sie wurde im 18. Jahrhundert barockisiert, im 19. Jahrhundert stark verändert.



**Marienkappelle (Moorenweis - Purk)**  
Feldweg nach Albertshofen  
82272 Moorenweis





Am Feldweg von Purk nach Albertshofen steht die kleine, schmucklose Marienkapelle



**St. Maria Rosenkranzkönigin (Moorenweis - Römertshofen)**  
Römertshofen  
82272 Moorenweis





Die neugotische Kapelle Maria Rosenkranzkönigi, ein neugotischer Putzbau mit dreiseitigem Chorschluss und massivem Dachreiter, wurde 1858 erbaut.



**Feldkapelle (Moorenweis - Römertshofen)**

Weg nach Albertshofen  
82272 Moorenweis





Die Marienkapelle steht am Weg nach Albertshofen



**St. Bartholomäus (Moorenweis - Steinbach)**

82272 Moorenweis





Chor und Turm der Kirche St.Bartholomäus sind von 1484, das Langhaus Barock vom Ende des 17. Jahrhundert.





**Marienkapelle (Moorenweis - Steinbach)**

Steinbach 22  
82272 Moorenweis





Marienkapelle, historisierender Backsteinbau mit Eckgliederung und Dachreiter, im Inneren Lourdesgrotte, 1893





**St. Ulrich, Feldkapelle (Moorenweis - Steinbach)**

Anger  
82272 Moorenweis





Feldkapelle St. Ulrich, verputzte Nischenkapelle mit profiliertem Traufgesims, 2. Hälfte 19. Jh.



**St. Margareth (Moorenweis – Weißenzell)**

Fellen

82272 Moorenweis





Die Kapelle St. Margareth in Weißenzell an der Straße nach Dünzelbach, ein kleiner verputzter Saalbau mit leicht eingezogenem Polygonalchor und Westturm mit Zwiebelhaube, stammt aus dem 17.-18. Jahrhundert, ist im Kern aber älter.

Weißenzell wird zum erstenmal in Andechser Urkunden genannt und im Volksmund geht noch die Sage, dass an der Stelle von St. Margarethen in alter Zeit ein Frauenkloster gestanden habe, welches wahrscheinlich von den Hunnen zerstört wurde. Die Klostergründung soll nach unbestätigten Quellen 762 gewesen sein.



**St. Johannes (Moorenweis - Windach)**

Windach 5  
82272 Moorenweis





Die Kirche St. Johannes ist im Kern ein spätgotischer kleiner Saalbau mit dreiseitigem Chorschluss und Westturm mit Spitzhelm, 2. Hälfte 17. Jahrhundert teilweise erneuert, Anbau einer Kapelle 1678 spätgotisch.



**St. Sebastian (Moorenweis - Zell)**

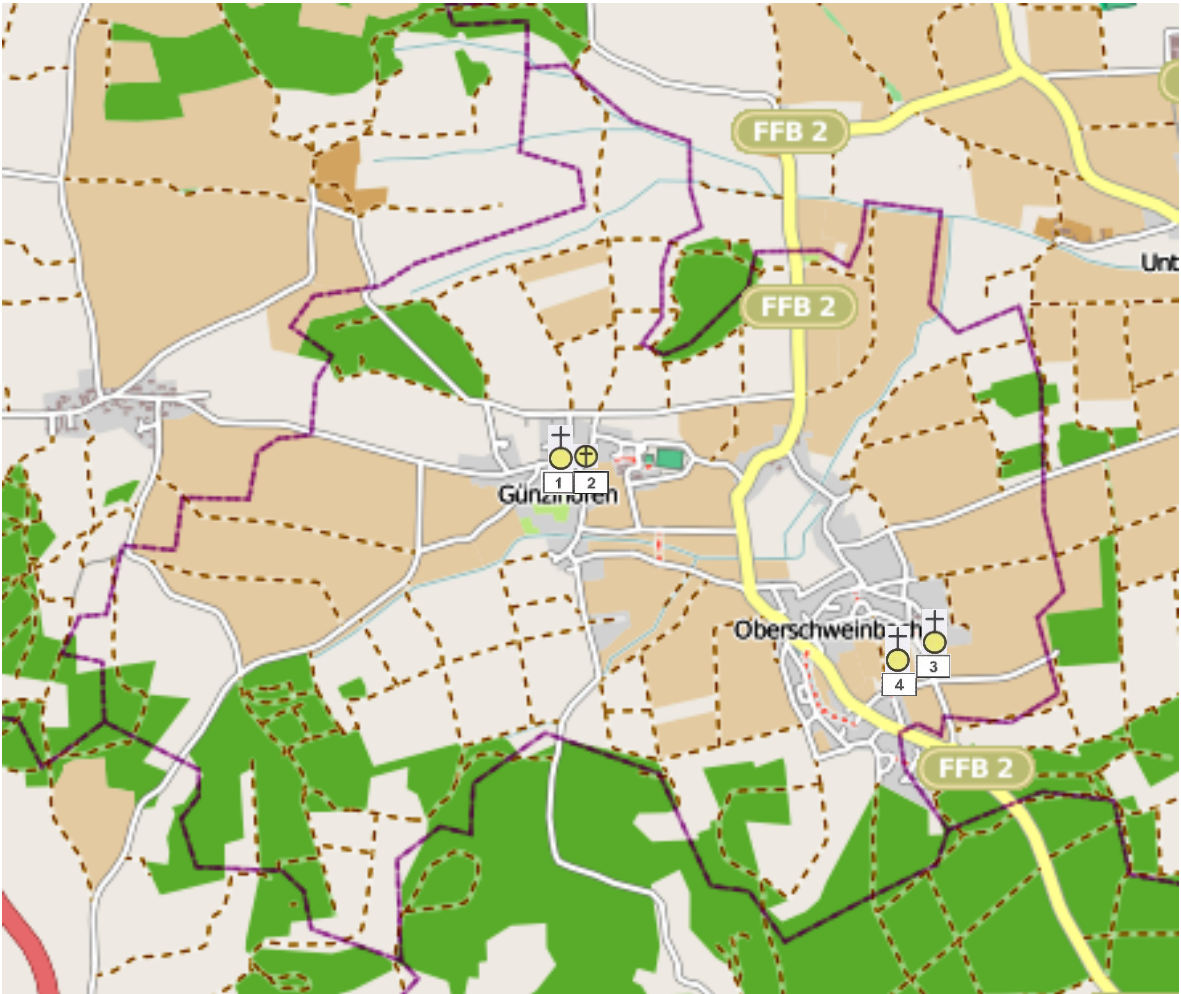
In Zell

82272 Moorenweis



Die Kirche St. Sebastian ist kleiner barocker Saalbau mit eingezogenem gotischem Polygonalchor des Vorgängerbaus und Westturm mit Spitzhelm, wohl 1688 neu errichtet.

Gemeinde Oberschweinbach





<b>Katholische Kirchen und Kapellen in der Gemeinde Oberschweinbach</b>		<b>Seite</b>
<b><i>Gemeindeteil Günzelhofen</i></b>		
1	St. Margaretha	360
2	Marienkappelle	362
<b><i>Gemeindeteil Spielberg</i></b>		
3	St. Cajetan	364
4	Maria Himmelfahrt	368



**St. Margaretha (Oberschweinbach - Günzlhofen)**

Kirchstraße

82294 Oberschweinbach





Die Kirche St. Margaretha ist ein spätgotischer Saalbau mit leicht eingezogenem Polygonalchor und nördlichem Flankenturm mit Zwiebelhaube, lisenengegliederte Westfassade mit gotischem Vorzeichen, der im 17. Jahrhundert barockisiert und 1908-1921 verlängert und mit einer neobarocken Fassade versehen wurde. Der Hochaltar soll aus der ehemaligen Klosterkirche Wessobrunn von 1730/40 stammen.

Sie enthält einige wertvolle Epitaphien; das Deckengemälde „Verklärung der hl. Margaretha“ schuf 1931 der Maler Oswald Völkel.







**Marienkapelle bei St. Margaretha (Oberschweinbach - Günzlhofen)**  
Kirchstraße  
82294 Oberschweinbach





Die an der Kirche St. Margaretha stehende Marienkapelle enthält ein Standbild der Madonna.



**St. Cajetan (Oberschweinbach - Spielberg)**  
Kajetanweg 5  
82294 Oberschweinbach





In Spielberg steht die ehem. Schloßkapelle zur Hl. Familie, später St. Cajetan, ein spätgotischer Saalbau mit dreiseitigem Chorschluss, Seitenkapelle und schlankem Westturm mit Spitzhelm Neubau 1588, um 1690 barocker Ausbau.

Die Kapelle St. Cajetan des Hofmarkschlosses in Spielberg wurde 1588 noch in spätgotischen Formen errichtet. Der heutige Bestand zeigt im Wesentlichen das Erscheinungsbild der baulichen Veränderungen am Ende des 17. Jahrhunderts. An die Langhauswände wurde zu diesem Zeitpunkt an der Süd- und Nordseite je eine annähernd kreisförmige Seitenkapelle mit gemauertem Kreuzgratgewölbe angefügt. Der Westgiebel mit dem sechseckigen Glockenturm wurde vermutlich vollständig erneuert. Die qualitätvolle hochbarocke Altarausstattung (Hochaltar, Seitenaltäre) entstand wohl ebenfalls im Zusammenhang mit dieser Umbaumaßnahme des 17. Jahrhunderts. Der 1588 errichtete, kreuzgratgewölbte Saalbau weist nach dem barocken Umbau einen für den Landkreis Fürstenfeldbruck einzigartigen Bautypus auf, die bauzeitliche Ausstattung ist im Wesentlichen erhalten.



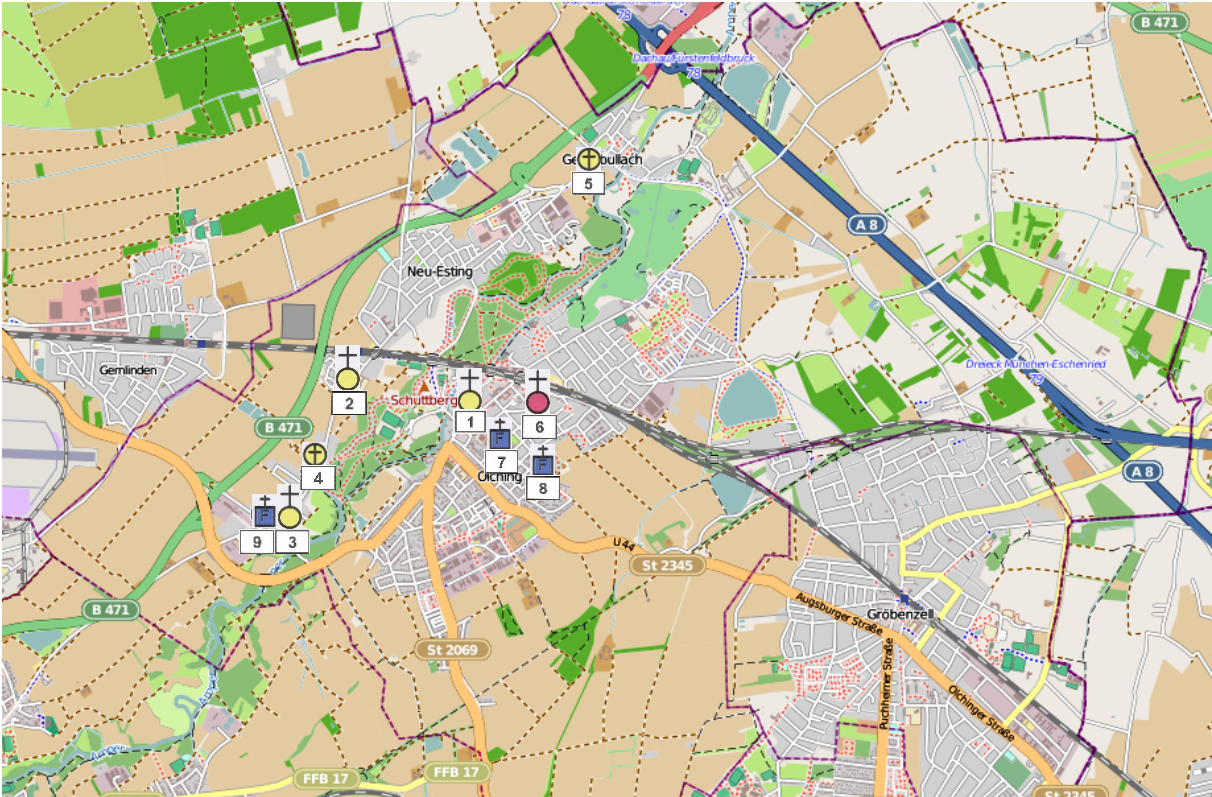
**St. Mariä Himmelfahrt (Oberschweinbach - Spielberg)**

Am Schloss Spielberg 4  
82294 Oberschweinbach



Kloster Spielberg steht auf den Überresten einer ehemaligen Burg, deren Ursprung auf das Jahr 1150 zurückgeht. Die heutige Schlossanlage, die Sitz einer Hofmark war, wurde 1624 errichtet und um 1750 im Stil des Rokoko umgebaut. 1899 erwarben Franziskanerinnen aus Kloster Reutberg das Schloss und richteten eine Kapelle und ein Altenheim ein. 1998 kaufte die Gemeinde Oberschweinbach das Klosterareal auf.

# Stadt Olching





<b>Katholische Kirchen und Kapellen in der Stadt Olching</b>		<b>Seite</b>
<i>Gemeindeteil Olching</i>		
1	St. Peter und Paul	370
<i>Gemeindeteil Esting</i>		
2	St. Elisabeth von Thüringen	372
3	St. Stephanus	374
4	Schlosskapelle	376
<i>Gemeindeteil Geiselbullach</i>		
5	St. Nepomuk	378
<b>Evangelische Kirchen und Gemeindehäuser in der Stadt Olching</b>		<b>Seite</b>
<i>Gemeindeteil Olching</i>		
6	Johanneskirche	436
<b>Andachtsräume auf Friedhöfen in der Stadt Olching</b>		<b>Seite</b>
<i>Gemeindeteil Olching</i>		
7	Alter Friedhof	495
8	Parkfriedhof	496
<i>Gemeindeteil Esting</i>		
9	Aussegnungshalle bei St. Stephanus	497



**St. Peter und Paul (Olching)**  
Nöscherplatz 1  
82140 Olching





Noch im 19. Jh. war Olching eine Filiale von Emmering und verfügte über ein romanisches Dorfkirchlein (Chorturmanlage, erbaut vermutlich um 1200, Patrozinium St. Peter und Paul). Wegen des starken Anwachsens der Gemeinde ab der Mitte des 19. Jh. wurde sie zu klein. Ein Plan zur Erweiterung wurde - nicht zuletzt auch wegen der Baufälligkeit der Kirche - nicht weiterverfolgt. Man entschied sich für einen Neubau und wenige Jahre nach dessen Fertigstellung für den Abriss der alten Kirche.

Die heutige Pfarrkirche St. Peter und Paul wurde in den Jahren 1899-1901 als Backsteinbau nach den Plänen des königlichen Kreisbaumeisters Moritz von Horstig im neoromanischen Stil erbaut (Kirchenweihe am 22. September 1901). Die Einwohnerzahl des Ortes lag damals bei 1500 Seelen. Zum Vergleich: Die heutige Pfarrei umfasst 9600 Katholiken.

Eine Besonderheit der Kirche sind die monumentalen Wandmalereien, die den Innenraum schmücken. Sie wurden vom Freskomaler Josef Bergmann aus München in den Jahren 1923-1935 (mit finanziell bedingten Unterbrechungen) ausgeführt. Die Apsis zeigt Christus in der Mandorla als Weltenrichter. Er wird umgeben von den Symbolen der vier Evangelisten, rechts und links die Kirchenpatrone Petrus und Paulus. Die Längswände im Kirchenschiff tragen biblische Szenen aus dem Leben des Petrus (rechts) und Paulus (links), darüber Gestalten der großen und kleinen Propheten.



**St. Elisabeth von Thüringen (Olching - Esting)**

Schlossstraße  
82140 Olching





Nach dem Bau der Bahnlinie siedelten sich immer mehr Städter aus dem nahen München in der Gegend an. Zuerst übers Wochenende, um sich dann später fest anzusiedeln. Als Johann Hofner 1905 seine Gaststätte "Amperbad" baute, standen in Neu-Esting bereits 25 Anwesen, sie wurden damals aber noch bei den "Estinger Häusern" genannt. Der Bevölkerungszuwachs stieg ständig an.

Die Bewohner leisteten Pionierarbeit im Wege- und Stegebau, Handel und Handwerk entstanden allmählich. Bedingt durch die Bevölkerungsexpansion brach ein wahrer Bauboom aus.

So wurde die Siedlung Neu-Esting in den 70er Jahren durch den Bau der Wohnhäuser in der Senserstrasse entscheidend verändert. Auch die seelsorgerische Betreuung bedurfte einer Erweiterung. 1981 wurde die Kirche St. Elisabeth samt Pfarrzentrum als Mittelpunkt für beide Ortsteile geweiht.



**St. Stephanus (Olching - Esting)**

Stephanweg 4  
82140 Olching





Esting gehört zu den frühen Ansiedlungen im nachrömischen Bayern und wird zwischen 793 und 806 erstmals urkundlich erwähnt.

Die Herrschaft im spätmittelalterlichen Esting und seit 1330 auch das Brückenzollrecht übte das Kloster Ettal als Besitzer der Klosterhofmark Maisach aus, zu deren Bereich Esting gehörte. Erst 1760 gelangte der Ort durch eine Tauschaktion zum Kloster Fürstenfeld.

Die romanische Kirche St. Stephanus stammt aus dem 13. Jahrhundert und ist damit das älteste erhaltene Baudenkmal im Gemeindegebiet. Sie war wie die Olchinger Kirche ursprünglich eine Filiale der Pfarrei Emmering (heute eine Filiale der Pfarrei St. Elisabeth in Esting).



**Schlosskapelle (Olching - Esting)**

Schlossstraße 110  
82140 Olching





Mittelpunkt des Dorfes Esting war das Schloss. Es wurde bis ins 14. Jahrhundert vom Estinger Adel bewohnt, der Ort jedoch gehörte schon zur Hofmark Maisach.

Im 16. Jahrhundert war das Schloßgut im Besitz der Familie Preysing, ihr folgten die Herren von Hechenkirchen und nach dem 30-jährigen Krieg kam es in die Hände des Kammer-Rat Baron Senser. Als 1704 die Schlacht bei Höchstatt tobte, wurde der Ort Esting und das Schloss durch die versprengten Reitergruppen des englischen Herzogs von Marlborough gebrandschatzt.

Alsbald erfolgte der Wiederaufbau, denn bereits 1737 wurde ein Beneficium in die 1666 geweihte Schlosskapelle gestiftet. Mitte des 18. Jahrhunderts wurde die Kapelle zum Wallfahrtsort für die nähere Umgebung. Diese Ära endete 1803 mit der Säkularisation.

Karl Sonner, der 1927 in Graßling eine Malschule eröffnete und sich als Lüftmaler einen Namen machte, schuf den Zyklus von Wandmalereien (1924/25) an der Außenwand der Estinger Schlosskapelle.



**St. Johannes Nepomuk (Olching - Geiselbullach)**

Dachauerstr. 119  
82140 Olching





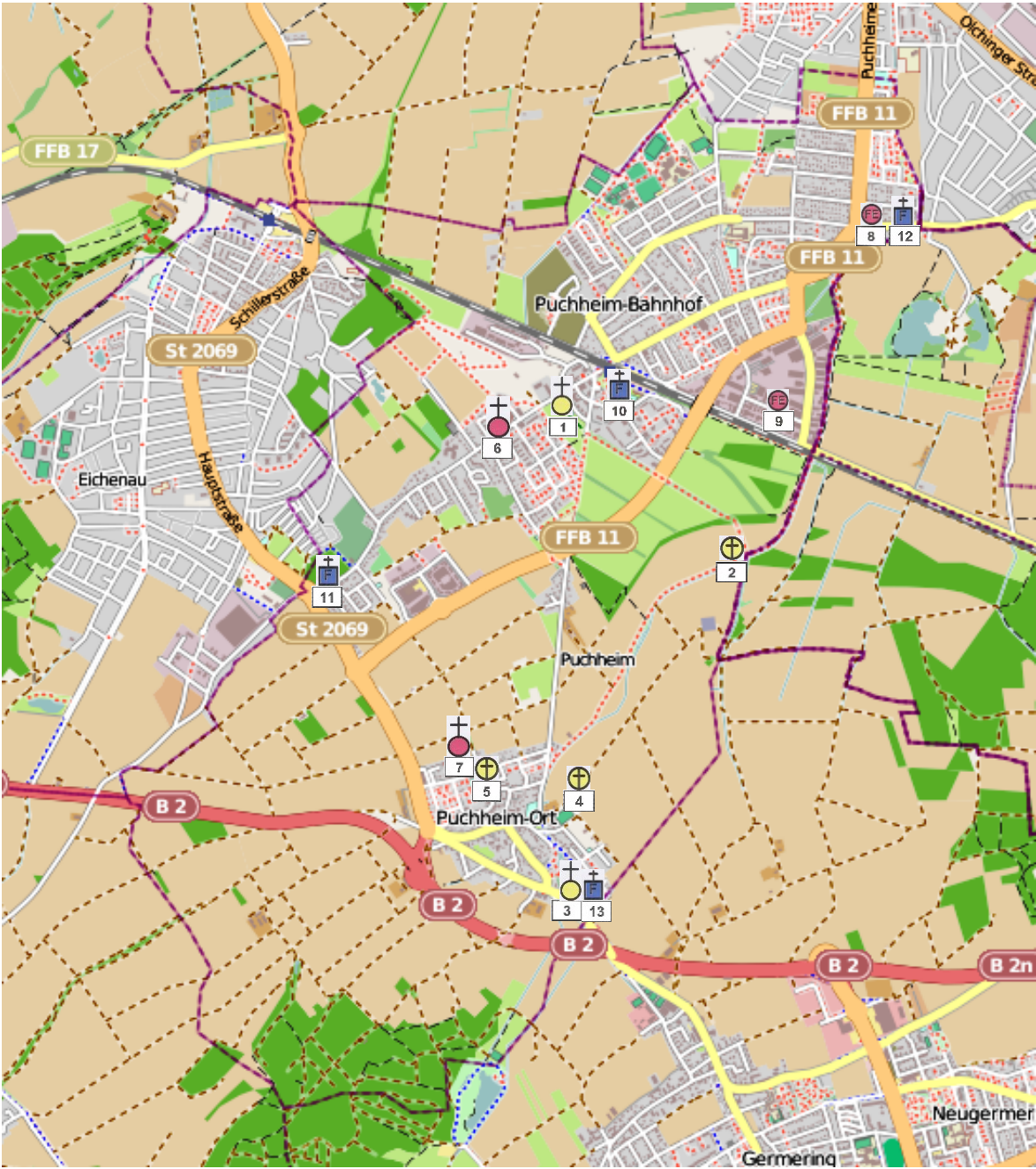
In der Flur am "Buelach" (gemeint ist vermutlich ein Buchenwald), in der Nähe der Amper, überließ Bayerns Kurfürst Max Emanuel seinem Hofkammerrat Adam Geisler 1724 ein großes Areal zur Bewirtschaftung und verlieh ihm das Adelsprädikat "von Geiselbullach".

Der geadelte Beamte erbaute ein Schlösschen mit eingefriedetem Park und eine Kapelle zu Ehren des Hl. Johannes Nepomuk sowie Häuschen für abhängige "Gütler" und Handwerker. Mangelndes wirtschaftliches Geschick machte ihm und seinen häufig wechselnden Nachfolgern die Wirtschaftsführung des Gutes nicht leicht.

Erst der aus Udine kommende Kaufmann Alois Sabbadini scheint das nötige Gespür besessen zu haben.

Die ehemalige Schlosskapelle St. Johann Nepomuk, jetzt katholische Kapelle St. Johann Nepomuk, ist ein schmaler barocker Saalbau mit Apsis und vorgestelltem Westturm mit Zwiebelhaube, 1726/1727 Unter der Zeit von Alois Sabbadini entstand 1816 der Turm zu der Kapelle, die sechs Jahrzehnte zuvor ein Schlossbesitzer, der Hofmaler Johann Adam von Schöpf, in feinstem Rokoko ausgemalt hatte.

Stadt Puchheim





<b>Katholische Kirchen und Kapellen in der Stadt Puchheim</b>		<b>Seite</b>
<i>Gemeindeteil Puchheim Bahnhof</i>		
1	St. Josef	382
2	Marienkappelle	384
<i>Gemeindeteil Puchheim - Ort</i>		
3	Maria Himmelfahrt	386
4	Friedenskapelle	388
5	St. Laurentius	390
<b>Evangelische Kirchen und Gemeindehäuser in der Stadt Puchheim</b>		<b>Seite</b>
<i>Gemeindeteil Puchheim Bahnhof</i>		
6	Auferstehungskirche	438
<i>Gemeindeteil Puchheim - Ort</i>		
7	Christian-Zeiske-Haus	440
<b>Evangelische Freikirchen und Sekten in der Stadt Puchheim</b>		<b>Seite</b>
<i>Gemeindeteil Puchheim Bahnhof</i>		
8	Kreuzkirche (Baptisten)	448
9	Evangelische Gemeinschaft	449
<b>Andachtsräume auf Friedhöfen in der Stadt Puchheim</b>		<b>Seite</b>
<i>Gemeindeteil Puchheim Bahnhof</i>		
10	Alter Friedhof	498
11	Friedhof im Schopflach	499
12	Russenfriedhof	500
<i>Gemeindeteil Puchheim - Ort</i>		
13	Friedhof bei Mariä Himmelfahrt	501



**St. Josef (Puchheim - Bahnhof)**  
Allinger Straße  
82178 Puchheim





Pfarrer Philipp Jakob Hauner (1889 bis 1925 in Puchheim) und die Kirchenverwaltung dachten bereits 1915 an einen Neubau und beschlossen, einen Kirchenbaufond anzulegen. Die Kriegsjahre und die Folgezeit ließen jedoch eine schnelle Verwirklichung nicht zu. Inzwischen war es auch immer dringender geworden, in der Nähe des Bahnhofes für die rapide wachsende Bevölkerung dort eine eigene Ferialkirche zu erbauen. Der Weg zur alten Pfarrkirche war weit und bei starken Regenfällen unpassierbar. So wurde im Jahre 1926 eine hölzerne Notkirche errichtet. Sie erhielt den Namen des Heiligen Josef und stand dort, wo heute der Pfarrsaal St. Josef seinen Platz hat.

Die Kirche und des Pfarrzentrums St. Josef wurden 1964 – 1966 erbaut. In den Jahren 2001 und 2002 wurde nach 6-jähriger Planung die Renovierung und Umgestaltung der Pfarrkirche in Angriff genommen, mit dem Ziel, durch eine entsprechende Farbgestaltung den bisher lediglich weiß getünchten Raum zu gliedern und strukturieren und die liturgischen Orte so zu gestalten, dass sie heutigem liturgischen Denken und Empfinden entsprechen. Sozusagen als Schlussstein der Renovierung und Umgestaltung wurde im Sommer 2005 die neue Orgel eingebaut.





**Marienkappelle (Puchheim - Bahnhof)**  
Pappelallee  
82178 Puchheim





Die Marienkapelle wurde von Frau Harbeck gestiftet.



**Maria Himmelfahrt (Puchheim - Ort)**

Dorfstraße 6  
82178 Puchheim





Die Pfarrei Maria Himmelfahrt ist als sog. Ursfarrei einzuordnen. Erstmals wurde die Kirche, bzw. Kirchenbesitz in der Ersterwähnungsurkunde Puchheims (948 bis 957) genannt, in der der Tausch eines Bauernhofes aus dem Besitz der Kirche in Puchheim beurkundet wurde. Die Nennung der Pfarrei bzw. Pfarrkirche im Dekanat München erfolgte dann in der ältesten, der sog. Konradinischen Matrikel des Bistums Freising um 1315.

Der Kirchturm der Pfarrkirche Maria Himmelfahrt ist gotischen Ursprungs. Er steht seit mehr als 750 Jahren und ist somit einer der ältesten Kirchtürme im Landkreis Fürstentfeldbruck. Nach und nach wurden Figuren und Bilder für die Kirche angeschafft: 1720 eine Monstranz und 1734 ein Kelch aus Silber, beide sakralen Gegenstände sind noch vorhanden.

Unter Pfarrer Thomas Schmidramsl erweiterte 1783 der Eglinger Maurermeister Anton Kirchgraber die bestehende Kirche. Die Ausmaße des "runderneuten" Baus waren: Länge ca. 15 Meter, Breite ca. 8 Meter - also eigentlich nur eine Kapelle. 1886 bekam das Gotteshaus einen neuen Hochaltar und im Jahre 1901 baute der Uhrmacher Hemberger von Erling die Kirchturmuhre ein.

Zu eng geworden ist das Gotteshaus um die letzte Jahrhundertwende, als die Einwohnerschaft von Puchheim-Dorf (heute Ort) wuchs und auch die Ansiedlung im Moos (heute Puchheim-Bahnhof) sich ausweitete. Am 5. Februar 1928 wurde ein eigener Kirchenbauverein gegründet. Als Planfertiger wurde Architekt Franz-Xaver Boemml aus München beauftragt. Im ersten Entwurf lehnte sich Boemml an das Modell der noch bestehenden Kirche an, in dem der solide Turm weiterhin in der Mitte der Westfront angeordnet bleiben und durch ihn auch der Haupteingang führen sollte. Man entschied sich aber dazu, den Neubau so nach Norden zu verschieben, dass er nur mit der Süd-West-Ecke an den bestehenden Turm anschloss. Am 10. Juni erfolgte die Grundsteinlegung. In den folgenden 3 Monaten wurde die Kirche fertiggestellt. Die Kirche wurde durch Kardinal Michael Faulhaber am 30. September 1928 geweiht. Ihre innere Gestalt: ein schlichter Bau mit Tonnendecke und Wandpfeilercharakter im Schiff mündet in das eingezogene Presbyterium von quadratischem Grundriss. Für Orgel und Chor bietet eine Westempore Platz. [www.mariahimmelfahrt.de/frames/chronik/chronik.html](http://www.mariahimmelfahrt.de/frames/chronik/chronik.html)



**Friedenskapelle (Puchheim - Ort)**  
Grünhackenweg  
82178 Puchheim





Die Friedenskapelle wurde 1991 von August und Maria Seitz gestiftet.



**St. Laurentius (Puchheim - Ort)**  
Mitterlängstraße  
82178 Puchheim





Die Laurentiuskapelle wurde Ende des 19. Jahrhundert erbaut, 1975 um 2 m versetzt.

Gemeinde Schöngesing





<b>Katholische Kirchen und Kapellen in der Gemeinde Schöngeising</b>		<b>Seite</b>
<i>Gemeindeteil Schöngeising</i>		
1	St. Johann Baptist	394
2	Brückenskapelle	396
<i>Gemeindeteil Zellhof</i>		
3	St. Vitus	398
<b>Andachtsräume auf Friedhöfen in der Gemeinde Schöngeising</b>		<b>Seite</b>
<i>Gemeindeteil Schöngeising</i>		
4	Aussegnungshalle bei St. Johann Baptist	502



**St. Johann Baptist (Schöngeising)**  
Kirchstraße 6  
82296 Schöngeising





Die Pfarrkirche St. Johannes Baptist, ein barocker Saalbau mit dreiseitigem Chorschluss, angefügter zweigeschossiger Sakristei und Nordturm mit Zwiebelhaube, wurde 1683 erbaut.



## **Brückenskapelle (Schöngeising)**

Brucker Straße  
82296 Schöngeising





In der Marienkapelle an der Amperbrücke sind Tafeln zum Gedenken der in den beiden Weltkriegen Gefallenen angebracht. In der Kapelle steht eine Madonnenfigur von Melchior Seidl, 1691



**St. Vitus (Schöngeising - Zellhof)**  
Zellhofstraße 3  
82296 Schöngeising

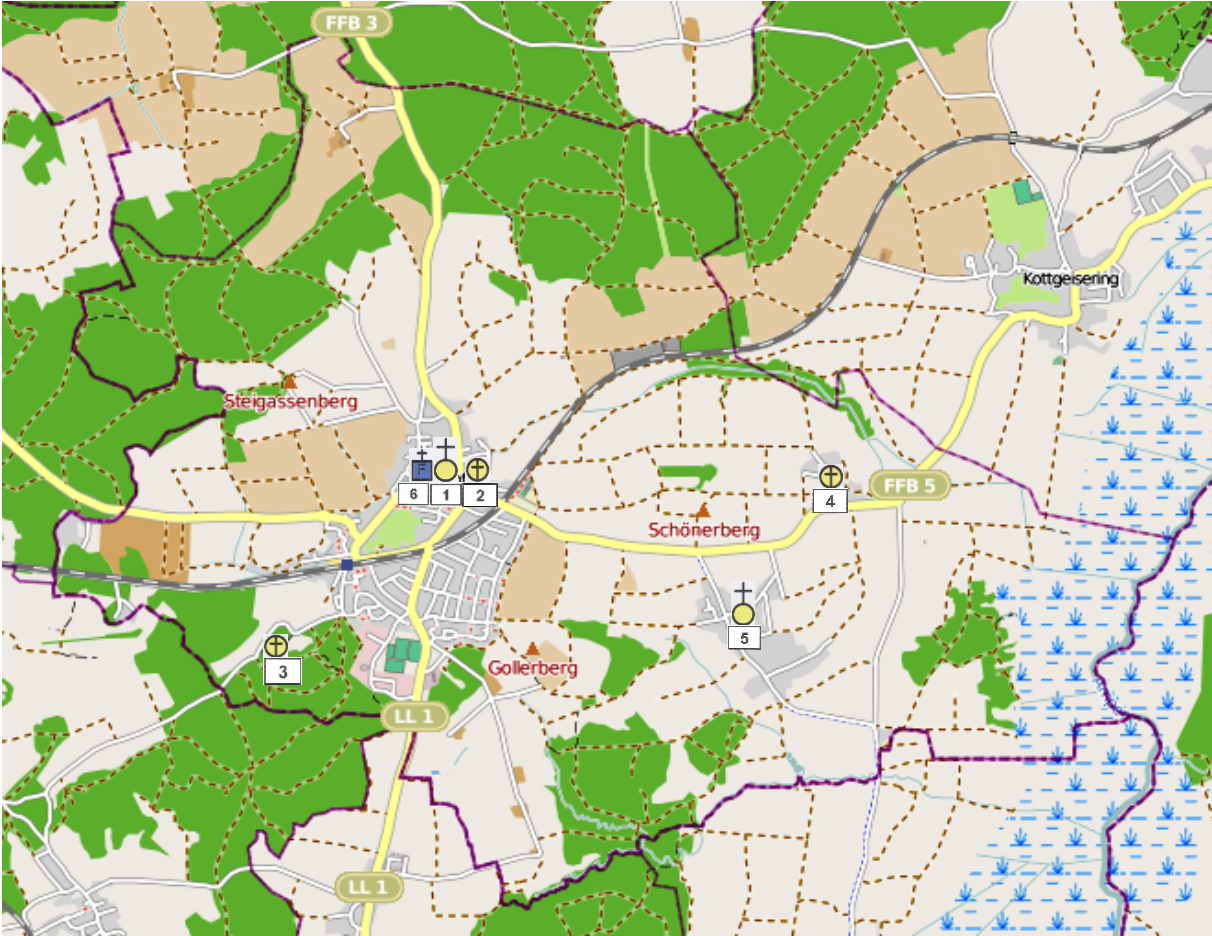




Auf einer Tafel an der alten Kapelle ist zu lesen, dass der Gutshof wahrscheinlich auf die alte klösterliche Siedlung Lantpertzella vor ca. 1100 Jahren zurückgeht und dass zu ihm auch die ursprünglich romanische Kapelle St. Vitus, die im Jahre 1313 in den Konradinischen Matrikeln des Erzbistums München-Freising erstmalig erwähnt wird, gehört. Die Kapelle von ist von einem kleinen Friedhof umgeben.

St. Vitus ist ein romanischer Saalbau mit eingezogenem gerade schließendem Chor und Dachreiter aus dem 12./13. Jahrhundert, im 17./18. Jahrhundert erweitert und barockisiert, 1971-1975 und 1993 wurde sie gesamtrenoviert.

Gemeinde Türkenfeld





<b>Katholische Kirchen und Kapellen in der Gemeinde Türkenfeld</b>		<b>Seite</b>
<i><b>Gemeindeteil Türkenfeld</b></i>		
1	Maria Himmelfahrt	402
2	Gedächtniskapelle	404
3	Feldkapelle	406
<i><b>Gemeindeteil Pleitmannswang</b></i>		
4	St. Rochus und Sebastian (Mariä Vermählung)	408
<i><b>Gemeindeteil Zankenhausen</b></i>		
5	St. Johann Baptist	410
 <b>Andachtsräume auf Friedhöfen in der Stadt Puchheim</b>		<b>Seite</b>
<i><b>Gemeindeteil Türkenfeld</b></i>		
6	Aussegnungshalle bei Mariä Himmelfahrt	503



**St. Mariä Himmelfahrt (Türkenfeld)**

Schlossweg 1  
82299 Türkenfeld





Die Türkenfelder Pfarrkirche Mariä Himmelfahrt wurde 1489 als spätgotischer Hallenbau errichtet. 1754 – 1766 wurde sie barockisiert, die beteiligten Künstler waren J. B. Baader und C. T. Scheffler, der Bildhauer J. Luidl und der Stukkateur F. X. Schmuzer aus der Wessobrunner Schule. Ebenfalls 1766 wurde die Marienkapelle angebaut, 1805 die Kreuzkapelle. Eine grundlegende Renovierung mit Eingriffen in die Fresken und dem Anbau des Vorzeichens im Westen fand 1889 statt, weitere Renovierungen mit der teilweisen Wiederherstellung der Originalfarben 1909 und 1953.

Eine der herausragenden Qualitäten der Türkenfelder Kirche ist die konsequente Umsetzung eines Themas, des Rosenkranzes. Auf dem Fresko der Langhausdecke ist es Maria selbst, die als Himmelskönigin dem heiligen Dominikus den Rosenkranz übergibt. Im Deckenfresko des Chorraums wird er in der Hand einer dramatisch betenden Frau endgültig zur Hilfe in Not und Bedrängnis, symbolisiert durch den Drachen am Bildrand. Aber auch andere Figuren der Türkenfelder Kirche laden dazu ein, sich in allerlei Anliegen an himmlische Patrone zu wenden. Die Nothelferinnen Katharina (ursprüngliches Patrozinium der Kirche) und Barbara im Hochaltar gaben und geben den Menschen bei zahlreichen Krankheiten Kraft. Am rechten Seitenaltar dominieren die "Viehheiligen" Silvester (zugleich Ortsheiliger), Antonius Eremita und Magnus oder Leonhard.

Mit den Darstellungen der Mitglieder der Heiligen Sippe am linken Seitenaltar und denen Marias vorwiegend als Himmelskönigin wird der Blick in typisch barockem Denken in die Höhe gelenkt.





**Gedächtniskapelle bei St. Mariä Himmelfahrt (Türkenfeld)**

Schlossweg 1  
82299 Türkenfeld





Bei St. Mariä Himmelfahrt steht die kleine Kriegergedächtniskapelle. Im Inneren befinden sich Tafeln zum Gedenken der Gefallenen der beiden Weltkriege und eine hölzerne neubarocke Pietá von 1921.



**Marienkappelle (Türkenfeld)**

82299 Türkenfeld





An der Straße zur Abtei St. Ottilien steht eine kleine Feldkapelle. Ursprünglich stand hier eine 1885 erbaute Lourdesgrotte, die 1946 durch einen Wirbelsturm zerstört wurde. 1961 wurde dann die Marienkapelle am gleichen Ort errichtet.



**St. Rochus und St. Sebastian (Mariä Vermählung) (Türkenfeld - Pleitmannswang)**

Kapellenstraße 4  
82299 Türkenfeld



Der Ortsteil Pleitmannswang liegt westlich von Türkenfeld an der Straße nach Kottgeiseing und Grafrath. Pleitmannswang wurde erstmals 784 als «Plidmoteswanc» urkundlich erwähnt. Der Ort hat seinen Namen vom bajuwarischen Siedler Blidomar oder Baldomar, "Wang" bezeichnet eine Hangwiese. Mitte des 14. Jh. taucht in den schriftlichen Quellen ein sich nach dem Ort nennender Adel auf.

Die Kapelle, ein kleiner Putzbau mit gerade schließendem Chor und massivem Dachreiter, wurde wahrscheinlich 1648 nach dem dreißigjährigen Krieg erbaut. Um 1706 abgebrannt, wurde sie 1806 erneuert und 1873 verlängert. Sie ist den beiden Pestheiligen Rochus und Sebastian geweiht.



**St. Johann Baptist (Türkenfeld - Zankenhausen)**  
Pleitmannswanger Straße 6  
82299 Türkenfeld



Zankenhausen liegt auf einer Hochebene zwischen dem Garnbach im Süden, dem Hölbach im Norden, dem Gollenberg im Westen und dem nördlichen Ampermoos im Osten. Der Ortsname weist auf Brandrodung (Sengen) hin. Das Kloster Benediktbeuren hatte hier bereits im 10. Jahrhundert Besitzungen. Ab 1506 wird der Ort als Hofmark erwähnt, ging 1596 an die Jesuiten von Landsberg, nach dem Verbot des Ordens teilweise wieder nach Seefeld.

Im spanischen Erbfolgekrieg ist der Ort bis auf die Kirche niedergebrannt, nachdem Soldaten auf Tauben auf den Hausdächern schossen.

Die Pfarrkirche St. Johann Baptist ist ein spätgotischer Saalbau mit eingezogener Apsis, angefügter Sakristei und nördlichem Chorflankenturm mit Zwiebelhaube, Umbau und Barockisierung wird dem Anfang des 16. Jh. zugeschrieben, um 1690 stark erneuert. 1756/57, während der Hofmarksherrschaft des Jesuitenkollegs von Landsberg, wurde das Gotteshaus im feinsten Rokoko-Stil umgestaltet.

## Evangelische Kirchen im Landkreis Fürstfeldbruck



### **St. Maria, ehemalige Wallfahrtskapelle (Althegnenberg)**

Oberndorfer Straße 3  
82278 Althegnenberg





Bergkapelle in Althegnenberg (Burgstall Althegnenberg). Auf dem ehemals von einem Wassergraben umgebenen künstlich aufgeschütteten Burgberg, auf dem einst die Burg der Hegnenberger stand, ließ Friedrich Peter Freiherr von und zu Hegnenberg-Dux 1676 eine Marienkapelle errichten.

Die "Bergkapelle" wie sie im Volksmund genannt wird, wurde von dem Bregenzer Baumeister Jobst Mospruckher als achteckiger Zentralbau der der Altöttinger Gnadenkapelle nachempfunden ist, errichtet. Zu dieser Marienkapelle entwickelte sich eine regional bedeutsame Wallfahrt, so dass 1762/63 die Kapelle um ein Langhaus erweitert werden musste. 1883 erhielt der Innenraum dann eine farbenfrohe, dekorative Fassung im Sinne der Zeit. Heute gehört die Bergkapelle der Gemeinde Althegnenberg und wird von der evangelisch-lutherischen Pfarrgemeinde als Gotteshaus genutzt.

wikipedia



**Friedenskirche (Eichenau)**

Hauptstraße 33  
82223 Eichenau





Eichenau - Friedenskirche (1970) Architekt Gustav Gsaenger: Nach den Baumaßnahmen des Freizeithauses für die evang. Jugend Münchens 1937 wurde 1970 auf dem Grundstück die Kirche mit Pfarrhaus, 1975 der Kindergarten errichtet.

Der Kirchenraum als Rechteck - gerichtet mit seitl. Bankreihen, vorne gestalteter Altarwand mit freistehendem Altar. Ein steiles offenes Satteldach überdeckt den Raum, die sichtbare Holzkonstruktion des Daches und die Ziegelwände, weiß verfugt, betonen die sakrale Funktion des Raumes. Bestimmend für den Raumeindruck sind das farbige Glasfenster in der Altarwand von H. Distler sowie das Standkreuz aus Bronze neben dem Altar von K. H. Hoffmann.



**Versöhnungskirche (Emmering)**

Lauscherwörth 1  
82275 Emmering





Emmering - (1988) Arch. H. u. M. Caspari, K. Seidl, M. Maurer: In unmittelbarer Nähe des Bürgerzentrums steht das Pfarrhaus mit Kirche, diese mit hochragender Nordwand und angrenzendem Glockenturm.

Über diese Wandseite betritt man das Foyer, den Kirchenraum und die angrenzenden Nebenräume. Ein weit heruntergezogenes Pultdach neigt sich zum Altar hin. Ein Lichtschlitz durchbricht die Decke und die Außenwand über dem Altarbereich. Alle Bauteile sind innen und außen weiß verputzt. Ein sichtbarer Stahlrahmen trägt die Dachkonstruktion in der Mitte. Ein ruhiger ansprechender Kirchenraum in dem sich die Gemeinde versammeln kann



**Erlöserkirche (Fürstenfeldbruck)**

Stockmeierweg 7  
82256 Fürstenfeldbruck





Fürstfeldbruck - Erlöserkirche (1927) Arch. G. Bestelmeyer, Innenrenovierung 1979 Arch. E. Hetzel u. H. Drees mit H. Distler, Umbau und Erweiterung Gemeindesaal (1986) Arch. E. Hetzel u. H. Drees.

Kirchlicher Mittelpunkt und Mutterkirche im Dekanat ist die Erlöserkirche in Fürstfeldbruck. Von Bestelmeyer noch im gestrengen Gegenüber von Pfarrer und Gemeinde, Apsisraum mit Altar im Osten, Längsschiff mit seitl. Bankreihen und Mittelgang und dreiseitiger Empore gebaut.

Über dem Altar befindet sich die Triumphkreuzgruppe mit waagrechtem Balken, darunter Christus am Kreuz mit Maria und Johannes. 1979 wurde der Innenraum farblich verändert, 1990 eine neue Orgel (Sandtner) mit Chorpodest eingeweiht. Der ehemals angebaute Gemeinderaum wurde 1986 zu einem Gemeindehaus erweitert und umgebaut. Es entstand Raum für gemeindepädagogische Arbeit, in handwerklicher Tradition mit geschlammtem Ziegelmauerwerk, Ziegelboden und sichtbarer Dachkonstruktion in Holz.



**Gnadenkirche (Fürstenfeldbruck)**

Martin-Luther-Straße 1  
82256 Fürstenfeldbruck





Fürstenfeldbruck-Gnadenkirche (1974) Arch. Th. Steinhauser: Das Gemeindezentrum mit Kirche, Kindergarten und Gemeinderäumen wurde aus einem Fertigteilsystem mit quadratischem Raster entwickelt. Der gemeinsame Eingang erschließt beide Bereiche Kindergarten und Kirche mit Gemeinderäumen. Ein quadratischer Kirchenraum mit allseitigem Umgang, Innenbereich mit Altarzone abgesenkt, und freistehender Orgel lässt einen Gemeinschaftsraum entstehen, in dem sich die Gemeinde versammeln und verstehen kann. Der Altar steht vor der Glaswand, die den Blick auf den begrünten Innenhof zulässt. Die gesamte Ausstattung besteht aus Holz, Deckenmalerei von H. Distler, Prinzipalia v. K.H. Hoffmann.

1996 wurde der Kindergarten erweitert und den Bedürfnissen entsprechend umgebaut (Arch. E Hetzel u. H. Drees).



**Dietrich-Bonhoeffer-Kirche (Germering)**

Goethestraße 28  
82110 Germering





Das evangelische Gemeindezentrum der Bonhoeffer-Kirche ist seit 1973 für die Evangelischen nördlich der Landsberger Straße eine gute Adresse und lebendiger Treffpunkt. Zusätzlich steht im Stadtteil Neugermring seit 1998 das Jochen-Klepper-Haus in der Wittelsbacherstraße als kleine Oase offen.

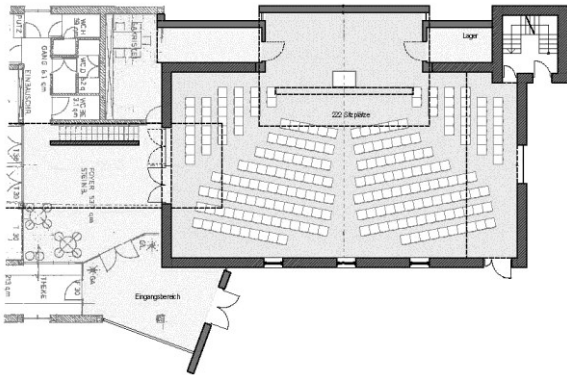


**Jesus-Christus-Kirche (Germering, Unterpfaffenhofen)**  
Hartstraße 6-8  
82110 Germering





Der lange geplante Umbau der 1958 erbauten Jesus-Christus-Kirche wird Wirklichkeit. Kernstück ist die Drehung des Innenraumes um 90 Grad mit einer neuen Altarwand auf der jetzigen langen Kirchenseite.



sein. So wird dem veränderten spirituellen Erleben Rechnung getragen und die Möglichkeit geschaffen, den Raum zu verändern.

Der Umbau dient vor allem dem Zweck, den Kirchenraum variabler zu machen. Bisher können in ihm ausschließlich sonntägliche Gottesdienste nach dem gewohnten Ablauf durchgeführt werden. Das gemeinsame Singen, Beten, Schweigen, Spielen, Tanzen der Gemeinde auch unter der Woche war in ihm jedoch nicht möglich.

In der umgebauten Kirche sollen Stühle und Bänke in variabler Form um den Altar herum platziert



**Michaelkirche (Grafrath-Wildenroth)**  
Kornfeldstr. 1  
82284 Grafrath




Grafrath - Michaelkirche (1964) Arch. E. Fischer, Umbau und Sanierung nach Brand (1995) Arch. E. Hetzel u. H. Drees

Das Gemeindezentrum, bestehend aus Kirche, Gemeinderaum und Mesnerwohnung, ist um einen Innenhof, der sich zur Straße hin öffnet, angeordnet. Der umlaufende Außengang mit angrenzendem Glockenturm und die Nebengebäude sind flach gedeckt, den quadratischen Kirchenraum 12 x 12 m überdeckt ein Pyramidendach, Kupfer gedeckt mit Oberlicht und vergoldetem Kreuz auf der Dachspitze.

Das Licht fällt zentral durch die an der Spitze liegenden Glasfenster auf den Altarbereich mit Altartisch, Taufe, Stehpult vom K. H. Hoffmann. Der Kirchenmaler Hubert Distler gestaltete ein Bildprogramm in Form eines Frieses, das eine Auslegung des Namens Erzengel Michael enthält. Der 1,50m hohe und 48m lange Wandfries in farbigem Halbreliëf aus Holz zeigt die wesentlichen Etappen der Heilsgeschichte.

Nach dem Brand musste die gesamte Dachkonstruktion mit Einrichtung vollständig erneuert werden. Beleuchtung, Beheizung und variable Bestuhlung sowie Farbgebung sind den heutigen Bedürfnissen angepasst.



**Zachäuskirche (Gröbenzell)**

Rathausstraße 8  
82194 Gröbenzell





Die Grundsteinlegung der evangelische Zachäuskirche war 1955, Weihe der Kirche am 23. September 1956.



**Evangelisches Emmaus Gemeindezentrum (Maisach)**

Lusstraße 17  
82216 Maisach





Mit einfachen Bauformen und Materialien wie weiß verputztem Mauerwerk, roten Dachziegeln und Holz bei Türen und Fenstern umschließen die Gebäudeteile in Winkelform den kleinen Innenhof des Gemeindezentrums. Den Kirchenraum betritt man über ein Foyer, über welches man auch den Gemeinderaum erreichen kann. Die Pultdächer neigen sich zum Innenhof. Dem Gottesdienstraum ist eine kleine rechteckige Apsis angefügt, mit Wandbehang und farbigen Glasfenstern, beides von H. Distler. Holz ist vorherrschendes Material in der offenen Dachkonstruktion, am Boden u. in der Möblierung.

Das Emmaus-Gemeindezentrum wurde 1981 von den Architekten G. + I. Küttinger gebaut.

**Martin Luther Gemeindesaal (Maisach - Gernlinden) (FA FI)**  
Brucker Straße 2  
82216 Maisach







**Martin-Luther-Kirche (Mammendorf)**  
Martin-Luther-Platz 1  
82291 Mammendorf





Die Martin-Luther-Kirche wurde 1978 gebaut.



**Johanneskirche (Olching)**

Wolfstraße 13  
82140 Olching





Mit viel Eigenleistung entstand 1937 ein schlichter Kirchenbau auf einem Grundstück, welches ein Ehepaar gespendet hatte. Die Erweiterung 1975 (Arch. A. Oppermann u. M. Daub) erfolgte durch Drehung der Einrichtung um 180 ° und sehr geschickte Veränderungen und Ergänzung in Fortführung der alten Bauteile. Der Altarbereich ist in den Mittelpunkt gestellt und mit einer Firstlaterne bekrönt. Bei Wiederverwendung der vorhandenen farbigen Glasfenster, durch die farbige Behandlung der Holzteile bei Gestühl und Konstruktionsteilen, durch den roten Ziegelboden und das weiß verputzte Mauerwerk ist ein nobler, sakraler und freundlicher Kirchenraum entstanden.

Die Gestaltung der Glasfenster erfolgte von Gunther Danco, Ausführung J.P. Bockhorn, Altar, Ambo, Taufblock und Hängekreuz von K.H. Hoffmann. Farbgebung des Innenraumes von Walter Senf.



**Auferstehungskirche (Puchheim - Bahnhof)**

Allinger Straße 24  
82178 Puchheim





Foto:

Die ersten Pläne zum Bau gehen bis in die späten 50er Jahre zurück. Bereits 1959 wird ein erstes Kirchenbaugrundstück in der Oberen Lagerstraße erworben. Im Januar 1963 wird dann der heutige Standort in der Allinger Straße 24 gekauft, im Mai 1964 erfolgt die Grundsteinlegung für ein Gemeindehaus, das im Dezember 1964 eingeweiht wird. Architekten sind: A. Oppermann, U. Graefe, E. Hetzel.

Damals ist Puchheim noch 2. Predigtstation von Gröbenzell und gehört damit auch zum Dekanat München. Eine eigene Kirchengemeinde Puchheim wird im Juni 1970 gegründet, das Gemeindezentrum wird erweitert und im März 1976 eingeweiht. Im Februar 1978 wird dann der Antrag auf einen Kirchenbau gestellt. Durch den mittlerweile vollzogenen Wechsel zum Dekanatsbezirk Fürstenfeldbruck werden die Baupläne noch einmal überholt, aber am 31. Oktober 1984 ist es soweit: Das Richtfest der Auferstehungskirche findet statt und wird gebührend gefeiert.

Karlheinz Hoffmann, Jahrgang 1925, hat den Kirchbau als Bildhauer betreut. Von ihm stammen Entwurf und Ausführung von Altar, Kanzel und Taufe, von Lebensbaum, Altarkreuz und Leuchtern. Er stammt aus einer pommerschen Handwerkerfamilie, studierte an der Akademie München, war Meisterschüler bei Prof. Hiller und hatte seit 1955 sein Atelier in Nymphenburg. Er ist Mitglied der Neuen Gruppe, der Künstlergilde und der deutschen Gesellschaft für christliche Kunst. Seit 1962 ist er in Wieling am Starnberger See ansässig. Hubert Distler, Grafrath, wurde mit der künstlerischen Gestaltung von Kirchendach, -fenstern und -türen beauftragt und hat die Gestaltung insgesamt begleitet.



**Christine-Zeiske-Haus (Puchheim - Ort)**  
Mitterlängstrasse 3  
82178 Puchheim





Die evangelischen Auferstehungsgemeinde in Puchheim, mit der Kirche in in Puchheim-Bahnhof, hat seit dem Jahre 1998 mit dem Christine-Zeiske-Haus einen Gemeindestützpunkt in Puchheim-Ort.



**Friedenskirche (Turkenfeld)**  
Zugspitzstraße 12  
82299 Türkenfeld



Nachdem in der Folge des zweiten Weltkrieges eine Vielzahl von Protestanten nach Türkenfeld kamen, wurde die evangelische Friedenskirche gebaut.



**Neuapostolische Kirche (Fürstenfeldbruck)**

Marthabräustraße 16  
82256 Fürstenfeldbruck





**Neuapostolische Kirche (Gröbenzell)**

Finkenstraße 10  
82194 Gröbenzell



**Freie evangelische Gemeinde (Fürstenfeldbruck)**  
Oscar-von-Miller-Straße 10  
82256 Fürstenfeldbruck





**Freie Evangelische Gemeinde (Germering, Unterpfaffenhofen)**  
Bahnhofsplatz 10  
82210 Germering



**Baptistische Kreuzkirche (Puchheim - Bahnhof)**  
Lagerstraße  
82178 Puchheim





**Evangelische Gemeinschaft (Puchheim - Bahnhof)**  
Boschstraße 7  
82178 Puchheim

## Andachtsräume in Krankenhäusern im Landkreis Fürstenfeldbruck



**Kapelle im Klinikum Fürstenfeldbruck (Fürstenfeldbruck) "FA, FI"**  
Dachauer Straße 33  
82256 Fürstenfeldbruck





Wenn der Körper leidet, leidet die Seele mit. Kommt die Seele wieder ins Gleichgewicht, kann der Körper leichter gesunden. Seelsorge in unserem Hause versteht sich als qualifizierte Hilfe zur seelischen Bewältigung einer Krankheit oder Krisensituation. Sie will den Heilungsprozess unterstützen, bzw. helfen, chronisches oder unabänderliches Leid seelisch zu verarbeiten. Seelsorge ist ein Dienst der Kirche für kranke Menschen. Sie ist unabhängig von der Kirchenzugehörigkeit ein offenes Angebot für alle. Der Andachtsraum steht neben den Gottesdienstzeiten Tag und Nacht allen zur Verfügung, die einen Ort der Stille oder des Gebets suchen.

## Andachtsräume in Altenheimen im Landkreis Fürstenfeldbruck



### **Andachtsraum im Evangelischen Pflegezentrum (Eichenau)**

Bahnhofstraße 117  
82283 Eichenau





Der jüngste Andachtsraum Eichenaus befindet sich im "Evangelischen Pflegezentrum Eichenau" gestaltet von Knut Liese aus Riemerling

Die Einweihung erfolgte im Rahmen eines ökumenischen Gottesdienstes am 30.11.2006 .Dort finden alle zwei Wochen montags evangelische und donnerstags katholische Gottesdienste statt.

Die Farben der Glasfenster sprechen für sich: das Rot, das Feuer, Wärme, Kraft und Liebe bedeutet, das Blau, das für Luft, Leben und Wasser steht, das Grün, das die sich immer wieder erneuernde Natur versinnbildlicht, und das Gelb, das Weite, Licht und Sonne symbolisiert, so, wie die leuchtenden Farben des Regenbogens als farbige „Brücke“ zwischen Himmel und Erde. So ist ein Raum entstanden, der trotz seiner unterschiedlichen und eigenwillig gestalteten Elemente ein feierliches Ganzes ergibt.

Die fast 3 m breite und 2,35 m hohe 13-teilige Glaswand steht in zwei Ebenen und erhält so eine Tiefenwirkung. Die 1 cm starken Scheiben mit übergreifenden eingeschmolzenen Strukturen, in denen sich das farbige Licht je nach Tageszeit unterschiedlich bricht, bilden den Mittelpunkt neben dem „Doppelbild“ (2,1 x 1,7 m) hinter den mit Glas verkleideten Altar und Ambo. Das gläserne Kreuz mit seinen blauen Verläufen und dem wie ein gelber Edelstein glitzernden Mittelstück wirkt wie ein Teil aus dem Glasbild der Eingangstür sein.

Alle Glasscheiben wurden in Glasschmelztechnik hergestellt. Das bedeutet, das bemalte und gestaltete Glas wird in einem Ofen bei über 800° C zu dem geschmolzen, was der Betrachter jetzt sieht. Die Unebenheiten, Strukturen und die Farbigkeit werden vorher vom Künstler genau festgelegt. So können keine Überraschungen entstehen. Das Wichtigste bei diesem Arbeitsprozess ist die langsame Abkühlung, die über Computer gesteuert je nach Glasstärke bis zu 24 Stunden dauern kann.



**Kapelle im Laurentius Altenheim (Olching) "FA, FI"**  
Feurstraße 23  
82140 Olching





Seelsorgerliches Angebot im Haus: ebenso wie die soziale und kulturelle Betreuung durch unseren Fachdienst. Bei Bedarf stehen auch die Seelsorger der evangelischen und katholischen Pfarreien zur Verfügung, die regelmäßigen Gottesdienste gehören hierzu.

## Andachtsräume und Aussegnungshallen auf Friedhöfen im Landkreis Fürstentfeldbruck



### **Aussegnungshalle bei St. Michael (Adelshofen)**

82276 Adelshofen





**Aussegnungshalle bei Maria Himmelfahrt (Adelshofen -Luttenwang)**

82276 Adelshofen



**Aussegnungshalle bei St.Martin (Adelshofen - Nassenhausen)**

82276 Adelshofen





**Aussegnungshalle bei Mariä Geburt (Alling)**

82239 Alling





## **Aussegnungshalle (Alling - Biburg)**

82239 Alling





## **Aussegnungshalle (Althegeenberg)**

82278 Althegeenberg





**Aussegnungshalle bei St. Leodegard (Egenhofen)**

82281 Egenhofen





**Aussegnungshalle bei St. Georg (Egenhofen -Aufkirchen)**

82281 Egenhofen





**Aussegnungshalle bei St. Johannes (Egenhofen-Oberweikertshofen)**

82281 Egenhofen





**Aussegnungshalle bei St. Michael (Egenhofen - Wenigmünchen)**

82281 Egenhofen



## **Aussegnungshalle im Waldfriedhof (Eichenau)**

82223 Eichenau





**Aussegnungshalle im neuen Friedhof (Emmering)**

82275 Emmering



**Aussegnungshalle bei St. Magdalena (Fürstenfeldbruck)**

82256 Fürstenfeldbruck





## **Aussegnungshalle im Waldfriedhof (Fürstenfeldbruck)**

82256 Fürstenfeldbruck





**Aussegnungshalle bei St. Peter (Fürstenfeldbruck - Aich)**

82256 Fürstenfeldbruck





**Aussegnungshalle bei der alten St. Martinskirche (Germering)**

82110 Germering



**Aussegnungshalle bei St. Jakobus (Germering-Unterpfaffenhofen)**  
Alte Kirchstraße  
82110 Germering





**Aussegnungshalle im Waldfriedhof (Germering-Unterpfaffenhofen)**  
Friedhofstraße  
82110 Germering



**Aussegnungshalle bei Mariä Himmelfahrt (Grafrath - Höfen)**

82284 Grafrath





**Aussegnungshalle bei St.Mauritius (Grafrath - Unteraltling)**

82284 Grafrath



## **Aussegnungshalle im Parkfriedhof (Gröbenzell)**

82194 Gröbenzell





## **Aussegnungshalle (Hattenhofen)**

82285 Hattenhofen



**Aussegnungshalle bei St. Michael (Jesenwang)**

82287 Jesenwang





**Aussegnungshalle bei St. Georg (Jesenwang - Pfaffenhofen)**

82287 Jesenwang



**Aussegnungshalle bei St. Valentin (Kottgeisering)**

82288 Kottgeisering





**Aussegnungshalle bei St. Johann Baptist (Landsberied)**  
Kirchstraße 3  
82290 Landsberied



## **Aussegnungshalle bei St. Vitus (Maisach)**

82216 Maisach





**Aussegnungshalle bei St. Michael (Maisach-Germerswang)**

82216 Maisach



**Aussegnungshalle bei St. Michael (Maisach-Rottbach)**

82216 Maisach





**Aussegnungshalle bei St. Bartholomäus (Maisach-Überacker)**

82216 Maisach





## **Aussegnungshalle (Maisach-Gernlinden)**

82216 Maisach





**Aussegnungshalle bei St. Margareth (Maisach - Untermalching)**

82216 Maisach





**Aussegnungshalle im Friedhof Friedensstraße (Mammendorf)**

82291 Mammendorf





**Aussegnungshalle im Friedhof An der Pult (Mammendorf)**

82291 Mammendorf



## **Aussegnungshalle bei St. Sylvester (Mittelstetten)**

82293 Mittelstetten





**Aussegnungshalle bei St. Sixtus (Moorenweis)**

82272 Moorenweis



## **Aussegnungshalle bei St. Michael (Moorenweis - Dünzelbach)**

82272 Moorenweis





## Aussegnungshalle bei St. Georg (Moorenweis - Eismerszell)

82272 Moorenweis



**Aussegnungshalle bei Hl. Kreuz (Moorenweis - Purk)**

82272 Moorenweis





**Aussegnungshalle im alten Friedhof (Olching)**

82140 Olching



## **Aussegnungshalle im Parkfriedhof (Olching)**

82140 Olching





## **Aussegnungshalle bei St. Stephanus (Olching - Esting)**

821e0 Olching



## **Aussegnungshalle im alten Friedhof (Puchheim-Bahnhof)**

82178 Puchheim





**Aussegnungshalle Friedhof im Schopflach (Puchheim-Bahnhof)**  
Friedhofstraße  
82178 Puchheim





**Gedenstätte Russenfriedhof (Puchheim-Bahnhof)**

Lagerstraße  
82178 Puchheim





**Aussegnungshalle bei Mariä Himmelfahrt (Puchheim-Ort)**

82178 Puchheim





**Aussegnungshalle bei St Johann Baptist (Schöngeising)**

Kirchstraße

82296 Schöngeising





**Aussegnungshalle bei St. Marä Himmelfahrt (Türkenfeld)**  
Kirchstraße  
82299 Türkemfeld



**Aussegnungshalle bei St. Joh. Baptist (Türkenfeld – Zankenhausen)**

82299 Türkenfeld



